


# GEČA - ÚZEMNÝ PLÁN OBCE ZMENY A DOPLNKY č.3



NÁVRH - ČISTOPIS

M 1 : 10 000

## LEGENDA

STAV      NÁVRH



POZITÍVNE PRVKY

NEGATÍVNE PRVKY


 ZASTAVANÉ ÚZEMIE  

 LÍNIOVÉ BARIÉRY

NÁVRH MIESTNEHI SYSTÉMU  
EKOLOGICKEJ STABILITY

NÁVRH NA OCHRANU A TVORBU  
KRAJINY A PRÍRODY  

 STRATEGICKÁ ZELEŇ  
 PRIEMYSELNÉHO PARKU



### SCHVAĽOVACIA DOLOŽKA

Označenie schvaľovacieho orgánu: **Obec Geča**  
**Obecné zastupiteľstvo**  
 Číslo uznesenia a dátum schválenia: **č.28/2023 zo dňa 02.05.2023**  
 Číslo VZN obce Geča, ktorým sa vyhlasuje záväzná časť  
 ZaD č.3 ÚPN obce Geča: **č. 7/2022 zo dňa 02.05.2023**  
 Právnu účinnosť VZN nadobudlo dňa: **19.05.2023**  
 Oprávnená osoba: **MVDr. Patrik Rusňák**  
**starosta obce**

Osoba s odbornou spôsobilosťou pre obstarávanie ÚPP a ÚPD Ing. Martin Hudec, registračné číslo 438

<b>URBAN studio s.r.o.</b> PROJEKTOVÁ KANCELÁRIA	URBANIZMUS-ÚZEMNÝ PLÁN-EKOLOGIA-ZIVOTNÉ PROSTREDIE Košice, Letná ul. č. 45, www.urban.sk, urban@urban.sk	dátum spracovania: <b>2023</b>
názov dokumentácie:	<b>ZMENY A DOPLNKY č. 3 ÚPN-O GEČA</b> etapa: <b>NÁVRH</b>	<b>7</b>
názov výkresu:	<b>OCHRANA PRÍRODY A TVORBA KRAJINY</b>	
hlavný riešiteľ: ING. ARCH. D. HUDEC	projektant: ING. ARCH. D. HUDEC	
<b>ARCHIGRAPH</b> STUDIO	grafika: Ing. arch. Kristián Nebehaj ARCHITEKTONICKO-GRAFICKÉ ŠTÚDIO, Letná 45, 041 91 Košice	mierka: <b>1:10 000</b>