

LEGENDA

STAV NÁVRH VÝHĽAD



OBYTNÉ PLOCHY
PLOCHY OBČIANSKEHO VYBAVENIA



REKREAČNÝ PRIESTOR
VEREJNÁ ZELEŇ

DOPRAVA A DOPRAVNÉ ZARIADENIA



RÝCHLOSTNÁ CESTA



MIESTNE OBSLUŽNÉ KOMUNIKÁCIE



OCHRANA PRÍRODY

MALÉ LETISKO + OCHRANNÉ PÁSMA



ČÍSLOVANIE CHRÁNENÝCH ÚZEMÍ PRÍRODY



PLOCHA TECHNICKÉHO VYBAVENIA-SPALOVŇA
HRANICA CHVŮ KOŠICKÁ KOTLINA

TURIZMUS A REKREÁCIA



LETNÉ STREDISKO S POBYTOM PRI VODE

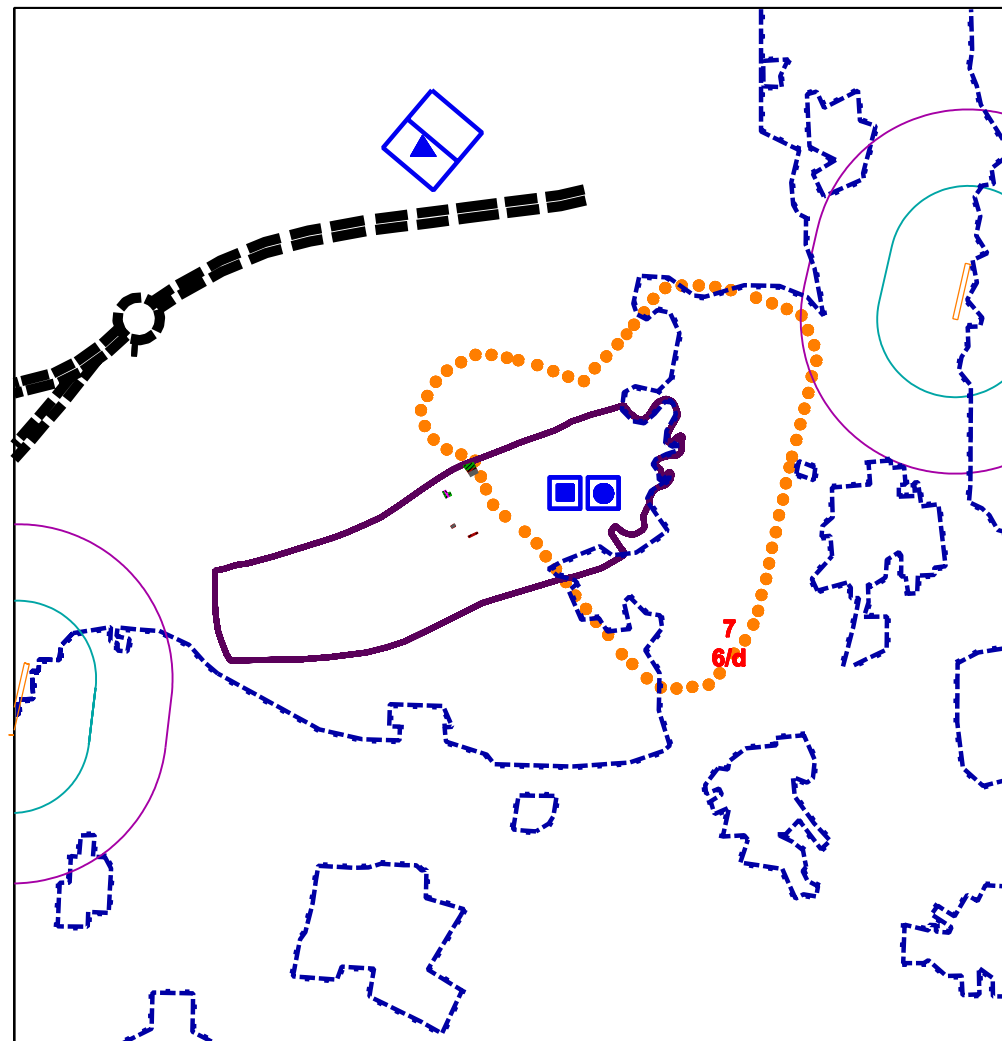


REGIONÁLNE STREDISKO TURIZMU

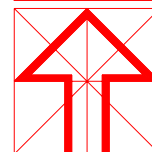
SCHVÁLENÉ OBCENÝM ZASTUPITEĽSTVOM
OBCE GEČA
UZNESENÍM č.....DŇA.....
STAROSTA OBCE : MONIKA BÉREŠOVÁ

PEČIATKA OBCE


Poznámka : Podklad prevzatý z ÚPN VÚC Košického kraja ZaD 2009



GEČA - ÚZEMNÝ PLÁN OBCE ZMENY A DOPLNKY č.1



ŠIRŠIE VZŤAHY
M = 1:50 000



Autor : Ing.arch.Ľudovít Pozdech

05/2012

Profesia : URBANIZMUS
Projektant : Ing.Jochmann, Ing.Sabo, J.Kamenský, Ing.arch.Pozdech
Názov výkresu : Širšie vzťahy M = 1 : 50 000