

# Program rozvoja obce

Geča na roky 2015 -2021

Schválené Obecným zastupiteľstvom obce Geča dňa: 14.12.2015



# Obsah

Úvod .....	5
Analytická časť.....	9
História obce .....	9
Demografické údaje .....	13
Infraštruktúra .....	20
Analytická časť – SWOT analýza.....	24
Strategická časť .....	26
Strategická vízia a strategický cieľ obce .....	28
Hierarchia rozvojových cieľov .....	31
Programová časť.....	33
Opatrenia, projekty a aktivity podľa prioritných oblastí.....	34
Merateľné ukazovatele projektov .....	38
Realizačná časť .....	41
Akčný plán obce .....	41
Organizačno-inštitucionálne zabezpečenie plnenia PRO a administratívna podpora.....	43
Návrh systému monitorovania a hodnotenia .....	47
Finančná časť.....	49
Indikatívny finančný plán .....	49
Model viaczdrojového financovania a finančný rámec.....	50
Hodnotiacia tabuľka pre výber projektov .....	51
Prílohy.....	54

## Identifikačné údaje o obci

Názov obce	Geča
Kód obce	521370
Kraj	Košický kraj
Okres	Košice - okolie
Adresa	Kostolná 8, 044 10 Geča
IČO	00690236
DIČ	2021261198
Rozloha	548 ha
Počet obyvateľov	1641
Prvá písomná zmienka	rok 1255
webová stránka obce	<a href="http://www.obecgeca.sk">www.obecgeca.sk</a>

### Oficiálne symboly obce Geča



## Zámer spracovania Programu rozvoja obce

<b>Názov dokumentu</b>	Program rozvoja obce Geča na roky 2015 - 2021
<b>Forma spracovania</b>	<ul style="list-style-type: none"> <li>- Program rozvoja obce Geča na roky 2015 - 2021 (ďalej len „PRO 2015 - 2021“) bude spracovaný v súlade s Metodikou na vypracovanie programu hospodárskeho a sociálneho rozvoja obce/obcí/VÚC,</li> <li>- dokument PRO 2015 – 2021 bude spracovaný za pomoci externých odborníkov na základe zmluvného vzťahu,</li> <li>- na príprave dokumentu budú spolupracovať pracovníci samosprávy a iných inštitúcií pôsobiacich v obci,</li> <li>- aktívne zapojenie miestnych obyvateľov do prípravy a tvorby PRO 2015 - 2021,</li> <li>- vytvorenie pracovnej skupiny</li> </ul>
<b>Riadenie procesu spracovania</b>	Za riadenie procesu spracovania PRO 2015 – 2021 bude zodpovedať pracovná skupina. Do procesu spracovania bude zapojená verejnosť a miestne inštitúcie (dotazníkovou formou, osobnými stretnutiami, informačnými letákmi)
<b>Obdobie spracovania</b>	od 01.07. 2015 do 31.11.2015
<b>Financovanie spracovania</b>	<p>Spracovanie bude financované z rozpočtu obce. Financovanie zahŕňa:</p> <ul style="list-style-type: none"> <li>- náklady na vlastné spracovanie,</li> <li>- náklady na získanie informačných podkladov – dotazníky, analýzy, štatistiky,</li> <li>- náklady na stretnutia pracovných skupín a verejnosti</li> <li>- náklady na publicitu – tlač informačných materiálov, letáky.</li> </ul>
<b>Zoznam členov podieľajúcich na príprave dokumentu</b>	<p>MVDr. Patrik Rusňák – gestor programu</p> <p>Alžbeta Benešová - koordinátor programu</p> <p>Eva Palenčárová– administratívny pracovník</p> <p>Ing. Gabriela Adamkovičová – externý projektový manažér</p>



# Úvod

Impulzom pre spracovanie rozvojového programu obce je programové obdobie čerpania Európskych štrukturálnych fondov na roky 2014 -2020 prostredníctvom, ktorých má obec možnosť čerpať finančné prostriedky zamerané na jednotlivé rozvojové aktivity. Program rozvoja obce (ďalej len PRO) je rozvojový dokument, ktorý sa spracováva na regionálnej aj miestnej úrovni v súlade so zákonom č. 309/2014 Z. z., ktorým sa mení a dopĺňa zákon č. 539/2008 Z. z. o podpore regionálneho rozvoja. Zároveň vychádza z inštrukcií novej odporúčanej metodiky, určenej na spracovanie PRO, ktorá bola vypracovaná Ministerstvom dopravy, výstavby a regionálneho rozvoja.

Program rozvoja obce je strategický programový dokument, ktorý obsahuje analýzu hospodárskeho rozvoja, sociálneho rozvoja, environmentálneho rozvoja a rozvoja kultúry obce, hlavné smery jej vývoja, ustanovenie cieľov a prvoradých potrieb, t. j.:

- odstraňovať alebo zmierňovať nežiaduce rozdiely v úrovni hospodárskeho rozvoja, sociálneho rozvoja a územného rozvoja regiónov a zabezpečiť trvalo udržateľný rozvoj regiónov,
- zvyšovať ekonomickú výkonnosť, konkurencieschopnosť regiónov a rozvoj inovácií v regiónoch pri zabezpečení trvalo udržateľného rozvoja,
- zvyšovať zamestnanosť a životnú úroveň obyvateľov v regiónoch pri zabezpečení trvalo udržateľného rozvoja,
- zlepšenie dopravnej a technickej vybavenosti regiónu, inžinierskych stavieb, dobudovanie kanalizácie a vodovodu,
- komplexné využívanie vnútorného rozvojového potenciálu územia – prírodných, kultúrnych, materiálnych, finančných, ľudských a inštitucionálnych zdrojov,
- rozvoj informatizácie a digitalizácie v regióne,
- rozvoj hospodárstva a podnikateľského prostredia v regióne s cieľom zvýšiť jeho produktivitu, optimalizovať štruktúru hospodárstva, vytvárať nové pracovné miesta a stabilizovať ohrozené pracovné miesta,
- rozvoj ľudských zdrojov vrátane zvyšovania vzdelanostnej úrovne, kvalifikácie a zlepšovania prípravy detí a mladých dospelých na trh práce,
- predchádzanie sociálneho vylúčenia a zmierňovanie jeho negatívnych dôsledkov, podpora rovnosti príležitostí na trhu práce a podpora znevýhodnených komunít,
- zlepšenie a rozvoj sociálnej infraštruktúry regiónu.

Predkladaný dokument nadväzuje na viaceré regionálne a národné strategické dokumenty. Je vyústením úzkej spolupráce vedenia obce, miestnych obyvateľov a inštitúcií pôsobiacich v obci. Prvotná fáza spočívala v zadaní si jednotlivých cieľov, harmonogramu a rozdelenia úloh medzi členov pracovnej skupiny, ktorí sa podieľali na príprave tohto strategického dokumentu. V druhej fáze prípravy sme uskutočnili zber



údajov od obyvateľov obce a významných inštitúcií pôsobiacich na území obce. Ďalším podkladom pri tvorbe a príprave boli koncepčné materiály na miestnej úrovni (územný plán obce, rozpočet obce, ex post hodnotenie predchádzajúceho obdobia), zároveň nám ako podklad slúžili štatistické údaje z verejne dostupných zdrojov.

## Použitá metodológia

Počas prípravnej fázy sme použili tieto metódy zapojenia verejnosti:

- O príprave strategického dokumentu sme informovali prostredníctvom internetovej stránky našej obce [www.obecgeca.sk](http://www.obecgeca.sk), ďalej na úradnej tabuli a prostredníctvom obecného rozhlasu.
- Uskutočnili sme prieskum verejnej mienky formou dotazníkov určených pre širokú verejnosť.
- Vedenie obce a miestni poslanci uskutočnili viacero rozhovorov s cieľom získania cenných podnetov a námetov, ktoré poslúžili ako jeden zo vstupných zdrojov pri definovaní strategických plánov našej obce.

Ďalšou metódou pri definovaní jednotlivých strategických vízií bolo uskutočnenie brainstormingového stretnutia členov pracovnej skupiny za účasti externých expertov, v priestoroch obecného úradu, ale aj v dotknutých častiach obce. Vyústením tejto spolupráce bolo jasné zadefinovanie konkrétnych a zrealizovateľných strategických cieľov. Ďalším krokom bolo vyhodnotenie zozbieraných dotazníkov a jeho zverejnenie na internetovej stránke obce.

## Riadiaci tím, ktorý sa podieľal na tvorbe PRO

Zoznam členov pracovnej skupiny	
<b>Gestor</b>	MVDr. Patrik Rusňák – starosta obce
<b>Koordinátor</b>	Alžbeta Benešová - zamestnanec obce
<b>Administratívny pracovník</b>	Eva Palenčárová - zamestnanec obce
<b>Externý odborník</b>	Ing. Gabriela Adamkovičová – externý projektový manažér



## Harmonogram procesu prípravy a tvorby

Obec Geča - harmonogram						
Termín	VII	VIII	IX	X	XI	XII
Úvod (zhodnotenie predchádzajúceho PHSR, dotazníkový prieskum)	X					
Analytická časť (vyhodnotenie dotazníkov, analýza počiatočného stavu)	X	X				
Strategická časť			X	X		
Programová časť			X	X		
Realizačná časť				X		
Finančná časť					X	
Záver (schválenie a zverejnenie PRO)					X	

### Zhrnutie východiskových koncepčných dokumentov týkajúcich sa vymedzeného územia

Dokument PRO 2015 – 2021 nadväzuje na tieto strategické dokumenty:

#### Na miestnej úrovni:

- *Program hospodárskeho a sociálneho rozvoja obce Geča (bolo uskutočnené ex-post hodnotenie tohto dokumentu a zároveň sa zapracovali nezrealizované projektové zámery do súčasného PRO)*
- *Územný plán obce Geča*

#### Na regionálnej úrovni:

- *Program hospodárskeho a sociálneho rozvoja Košického samosprávneho kraja v programovacom období 2016 – 2022, (PRO Geča je v súlade s víziou Košického samosprávneho kraja, ktorou je vzájomná spolupráca jednotlivých aktérov z akademickej, podnikateľskej a verejnej obce s cieľom mobilizácie sociálneho kapitálu obyvateľov Košického kraja pri hľadaní riešení aktuálnych problémov v oblasti regionálneho rozvoja.)*
- *Stratégia rozvoja vidieka Košického samosprávneho kraja*
- *Územný plán VÚC Košického kraja*
- *Regionálna inovačná stratégia*
- *Plán rozvoja a modernizácie ciest II. a III. triedy na území Košického samosprávneho kraja*
- *Koncepcia starostlivosti o tradičnú ľudovú kultúru*



- *Stratégia rozvoja kultúry v Košickom samosprávnom kraji*
- *Stratégia vo vzťahu k marginalizovaným skupinám KSK*
- *Energetická politika Košického samosprávneho kraja*
- *Koncepcia nakladania s odpadmi v Košickom kraji*
- *Rozvojový plán Slovensko - Východ*

**Na národnej úrovni:**

- *Program rozvoja vidieka Slovenskej republiky na roky 2014 – 2020*
- *Analýza rozvojového potenciálu regiónov SR a ich územných rozdielov s priemetom na koncentráciu EŠIF v Partnerskej do SR na roky 2014 – 2020*
- *Pozičný dokument Komisie k vypracovaniu Partnerskej dohody a programov na Slovensku na roky 2014 – 2020*
- *Partnerská dohoda SR na roky 2014 – 2020*
- *Stratégia Slovenskej republiky pre integráciu Rómov do roku 2020*
- *Stratégia Európa 2020*
- *Národná stratégia regionálneho rozvoja SR*
- *Stratégia rozvoja cestovného ruchu do roku 2020*
- *Národná stratégia rozvoja cyklistickej dopravy a cykloturistiky v Slovenskej republike*
- *Koncepcia štátnej bytovej politiky do roku 2020*
- *Strategický plán rozvoja dopravnej infraštruktúry SR do roku 2020*
- *Strategický plán rozvoja a údržby ciest II. a III. Triedy*
- *Stratégia protipovodňovej ochrany do roku 2020*
- *Stratégia adaptácie SR na nepriaznivé dôsledky zmeny klímy*
- *ATLAS rómskych komunít na Slovensku*





# Analytická časť



## História obce

V obci Geča bola kedysi vybudovaná osada, ktorá existovala už pred tatárskym vpádom (pred rokom 1241). V roku 1255 bola vydaná nová zakladajúca listina prepoštvá Jasov kráľom Belom IV. z rodu Arpádovcov na žiadosť jasovského konventu a prepošta Albrechta. V listine vymenúva majetky, ktoré dostalo do vlastníctva prepošstvo od jeho predkov a od kniežaťa Kolomana (mladší brat Bela IV.), keďže darovacie listiny konventu boli za tatárskeho vpádu zničené. V listine vymenúva zároveň aj majetky, ktoré knieža Koloman daroval prepošstvu, medzi ktorými je aj Geča. Tá bola teda darovaná jasovskému kláštora už pred tatárskym vpádom, z čoho vyplýva, že Geča pred touto donáciou patrila k majetkom kráľovskej rodiny.

Skutočnosti však nasvedčujú tomu, že už pri darovaní Geče v období pred tatárskym vpádom išlo len o darovanie čiastky pôvodnej zeme Geča a to tej čiastky, ktorá sa v dokladoch od roku 1261 uvádza ako Zupča, Zupč (possessio Supch), a ktorá ležala medzi dnešnou dedinou Gečou a riekou Hornádom. Mladší kráľ Štefan V. ako patrón jasovského kláštora v listine z roku 1261 prisudzuje zem Supch, ktorú si synovia Sepus, Demeter a Gallus prisvojili, jasovskému kláštora. V listine sa nachádza aj informácia o nariadení jágerskej



kapitule (1. august 1263 kráľom Belom IV.) o uskutočnení obchádzky hraníc majetku Supch (possessio Supch), ktorý bol vrátený kláštoru naspäť od Sepusa, Demetra a Galla.

Listina sa nachádza v Rádovom archíve prepoštvá v Jasove, pričom hranice tohto majetku mali byť ohraničené zo strany dediny Geča ako aj zo strany iných susedov. Držitelia vlastnej dediny Geča zabrali kláštoru ich čiastku na pôvodnej zemi Geča, ktorú museli vrátiť.

Jágerská kapitula uskutočnila obchádzku hraníc dediny Župč, o čom svedčí aj hlásenie zo 17. augusta 1263, kde je uvedené, že hranice tohto majetku od susedných majetkov zvlášť od dediny Geča opatřila chotárnymi medzníkmi až po Hornád. Majetok odovzdali kláštoru bez všetkého protirečenia. V roku 1263 sa výslovne označuje Geča ako villa. Týmto pojmom sa vtedy označovali len značne rozsiahle a zaľudnené osídlenia.

V roku 1270 pri opise chotára dediny Čane (Chon) a Vyšného Gyňova (Felgyno) sa uvádza hranica majetku Čane tak, že sa začínala na Hornáde, kde bola hranica Geče (Gesche). Majetok Župč sa tu zvlášť neuvádza, ale je zahrnutý ešte do pojmu starej pôvodnej Geče. Okolo roku 1270 existujú už všetky dediny na okolí Geče, a to: Myšľa (Mysle), Čaña (Chon), Ždaňa, (Sadan), Belža (Belse), Trstené pri Hornáde, predtým Nádasd (Nadasd), Haniska (Enyske), Vyšný aj Nižný Gyňov (Felgyno, Algunyo), Valaliky, predtým Kokšov (Kokso, Cocso) a Kokšov Bakša, presnejšie povedané Bakša pri Kokšove (Baxo). Osídlenie územia v okolí Geče bolo už okolo roku 1270 úplne dovŕšené.

Dedina Geča zostáva v rukách zemanov aj naďalej počas 14. a 15. storočia. Zemanovia z Geče Bake a Mikuláš (synovia Demetera) už majú vo svojom vlastníctve aj susednú Nižnú Bakšu (rok 1324). Túto skutočnosť dokumentuje dohoda o čiastke zeme Ostrov, ktorá ležala v ich dedine Bakša, uzatvorená synmi Demetera z Geče a myšľanským prepoštom Petrom. Za portálneho súpisu (1427) existujú dve Geče a to Geče, ktorej vlastníkom je Ján z Geče s 8 portami a Felsewgeche (Vyšná Geča), ktorú vlastní Ladislav z Geče so 4 portami. Termín „porta“ predstavuje bránu - vstup do hospodárskej usadlosti, ktorou môže prejsť voz s konským záprahom. Porty sa sčítavali za účelom zdanenia. Ide o hospodárske budovy alebo dom, v ktorom býval gazda, sluhovia a čelad.

Zemanovia z Geče získavajú do svojho vlastníctva majetky v obci Bukovec, ktoré patrili uhorskému kráľovi Žigmundovi Luxemburskému. V portálnom súpise (1427) sa uvádza, že Bukovec patrili Šebastiánovi z Geče, ktorý vlastnil 15 port. Jeho syn Juraj sa však dostal do priazne kráľa Žigmunda a sprevádzal ho do Ríma pri slávnostnej príležitosti jeho korunovácie za cisára Svätej ríše rímskej. Mesto Košice sa snaží získať Bukovec do svojej držby z dôvodu výskytu ložísk drahých kovov, avšak synovia Šebastiána z Geče úspešne odolávajú tlaku a nakoniec sa Bukovec stáva ich majetkom v roku 1446. Po vymretí rodu sa vlastníkom stáva kráľ Vladislav, ktorý ho v roku 1491 daroval mestu Košice.

V 16. storočí vystupujú tiež dve dediny Geča, označované ako Nižná a Vyšná Geča alebo Veľká a Malá Geča. Prvý písomne doložený kostol bol postavený v Geči v 30. rokoch 14. storočia. V pápežských desiatkoch z rokov 1332-1337 sa obidva razy uvádza Geča (Ketha, Kecta) medzi Kokšovom - Vŕšchsvätých (Mendescend, Mendscend) a Čaňou (Chun, Chomi).



Uvedený doklad Ketha sa vzťahuje iba na Geču. Do roku 1948 bol v prevádzke mlyn a v roku 1959 bolo založené JRD.

50. roky 20 storočia sú pre obec priemyselne prínosné. Obyvatelia obce sa začínajú zamestnávať v priemysle. Bohaté ložiská štrku a piesku využíva miestny závod na ťažbu a spracovanie dodnes. Výstavbou závodu Prefa (60. roky), ktorý vyrába betonárske výrobky z materiálov z miestnych ložísk štrku sa priemysel naďalej rozvíja.

Obec Geča a Župča patrili do Abovsko-Turnianskej župy do roku 1918 , od roku 1918 do roku 1960 pod okres Košice v Košickom kraji a neskôr do okresu Košice - vidiek vo Východoslovenskom kraji. Od 1.7.1996 patrí obec Geča pod Košický kraj a okres Košice - okolie podľa nového územného členenia.

## Vymedzenie územia obce

Katastrálne územie obce Geča sa nachádza v Košickom kraji (rozloha 6752 km<sup>2</sup>), ktorý je štvrtým najväčším samosprávnym krajom SR. Tento kraj sa rozprestiera na juhovýchode SR a zaberá 13,8 % jej územia. Na juhu hraničí s Maďarskom, na východe s Ukrajinou, na severe s Prešovským a na západe s Banskobystrickým krajom.

Obec s rozlohou 548 ha patrí do okresu Košice – okolie (rozloha 1 541 km<sup>2</sup>), ktorý je druhým najväčším okresom na Slovensku. Okres Košice – okolie sa nachádza na juhovýchode Slovenska a susedí s 9 okresmi. Okrem iného susedí so všetkými štyrmi okresmi mesta Košice, ktoré obklopuje. Na juhu hraničí s Maďarskom. Okres Košice – okolie sa rozprestiera v údoliach riek Hornád, Torysa a Bodva. Na jeho území, ktoré sa rozkladá v Košickej kotline a na Moldavskej nížine, zasahuje zo severozápadu Slovenské Rudohorie a z juhozápadu chránená krajinná oblasť Slovenský kras. Východnú panorámu lemuje Slanské pohorie. Lesy pokrývajú 2/5 územia.

Obec Geča je situovaná v juhovýchodnej časti Košickej kotliny na terasovej plošine Hornádu. Stred obce sa nachádza v nadmorskej výške 184 m, najvyššie miesto v obci lokalita na Gečanským brehu 195 m nad morom. Najnižšie miesto 174 m n. m. pri Moľve. Takmer celý chotár Geča je odlesnený, vo všeobecnosti je terén rovinný, v severojužnom smere cez stred obce je mierny výškový zlom. Geča z južnej strany susedí s katastrálnym územím obce Valaliky a katastrálnym územím obce Kokšov – Bakša, zo západnej strany s katastrálnym územím obce Haniska. V užšom rámci tvoria obce Geča, Valaliky a Čaňa aglomerovanú územnú jednotku.





*Graficky znázornená poloha obce Geča*

## Prírodné podmienky

Klimatické podmienky ovplyvňuje charakter podnebia. Klíma v regióne je teplá, suchá, kotlinová, kontinentálna. Za posledné roky sa mierne zvýšila priemerná teplota. Územie obce Geča patrí do nížinnej, mierne teplej, mierne suchej oblasti.

Obec leží v južnej časti Košickej kotliny na terasovej plošine Hornádu. Chotár je odlesnený, ktorý tvoria tretiohorné riečne usadeniny s mierne členeným reliéfom. Pôda je menej vystavená vodnej a veternej erózii. Má hnedozemné a nivné pôdy v západnej časti ležiacich na terasovitej plošine na východe zavažujúcej sa až ku nive popri koryte Hornádu. Podnebné a nadmorské podmienky sú vhodné pre poľnohospodársku činnosť.

Druhovú rozmanitosť rastlín a živočíchov v jednotlivých lokalitách daného územia je pestrá. Vyskytujú sa tu bežné aj chránené druhy rastlín a živočíchov viazané na lesné a lúčne ekosystémy. Na území obce sa nevyskytujú lesy, ani trvalé trávne porasty a súvislejšie plochy pasienkov a lúk.

V celom katastrálnom území obce sa nachádzajú rozsiahle parcely ornej pôdy bez výraznej drevinovej sprievodnej zelene. Zvyšná sprievodná zeleň je zložená z bylinnej zložky. Vplyvom intenzívnej poľnohospodárskej veľkovýroby sa vegetácia na ornej pôde



výrazne zmenila najmä aplikáciou priemyselných hnojív a herbicídov. Následkom vplyvu je ochudobnenie vegetácie zastúpenej burinami, inými divo rastúcimi bylinami a sprievodnej zelene v krovitej forme. Hospodárske zásahy pôsobia na ornú pôdu, zároveň na tamojší biotyp veľmi negatívne a spôsobujú zníženie ekologickej hodnoty ornej pôdy. Vinice sa na predmetnom území už nenachádzajú.

Obcou tečie potok z miestnej časti Pažic, ktorý sa vlieva do jazera Geča. Po regulácii rieky Hornád obcou nepreteká žiadna rieka, avšak nachádzajú sa tu dve jazerá a taktiež geotermálne pramene. Kedysi cez obec pretekala Myslavka. Jeho koryto je v súčasnej dobe bez vody. Územie obce Geča čiastočne zasahuje do priestorov Čanianskych jazier. Podľa vyjadrenia Obvodného banského úradu v Košiciach zo dňa 31.03.2014 nepatrí obec Geča do evidencie chránených ložiskových území.

## Demografické údaje

Úroveň sociálneho rozvoja charakterizuje niekoľko ukazovateľov, medzi ktoré patrí aj demografická situácia a zloženie obyvateľstva. Štruktúry obyvateľstva sú výsledkom základných demografických procesov reprodukcie, či už prirodzených (pôrodnosť, úmrtnosť) alebo mechanických (sťahovanie) a sú statickými charakteristikami populácie. Predstavujú základné fakty na podporu rozhodovania v súvislosti s rozvojom ľudskej spoločnosti. Je dôležité vymedziť demografické trendy a v rámci nich aj náboženskú, národnostnú a vzdelanostnú štruktúru obyvateľstva. K základným demografickým ukazovateľom patrí aj dynamika obyvateľstva, ktorá sa vyjadruje prirodzeným a migračným pohybom. Pri pohľade na prirodzený prírastok vidieť, že výsledok v obci má kladné hodnoty v sledovanom období, čo znamená, že natalita prevažuje nad mortalitou.

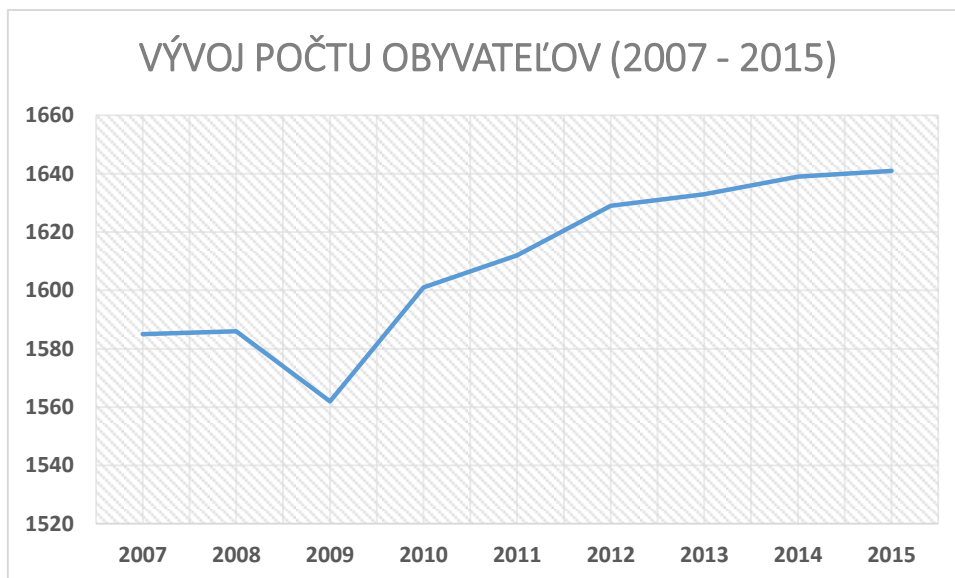
Tabuľka č. 1 uvádza vývoj počtu obyvateľov za posledných 9 rokov. V sledovanom období (2007 – 2015) sa počet obyvateľov mierne menil, v roku 2009 obec zaznamenala pokles počtu obyvateľov. V ďalšom období už demografická krivka vykazuje rastúci trend. V súčasnosti je celkový počet obyvateľov v obci je 1641 (rok 2015).

Tabuľka 1 Vývoj počtu obyvateľov v obci v období od 2007 do 2015

Rok	2007	2008	2009	2010	2011	2012	2013	2014	2015
<b>počet obyvateľov k 31.12.</b>	1585	1586	1562	1601	1612	1629	1633	1639	1641
<b>počet narodených/ zomretých</b>	20/ 9	14/ 16	10/ 14	13/ 17	17/ 9	21/ 15	14/ 9	15/ 12	8/ 6
<b>prirodzený prírastok/úbytok</b>	11	-2	-4	-4	8	6	5	3	2
<b>celkový prírastok/úbytok</b>	27	-1	24	39	11	17	4	6	2

Zdroj: obec, vlastné spracovanie





### Štruktúra obyvateľstva podľa veku a pohlavia

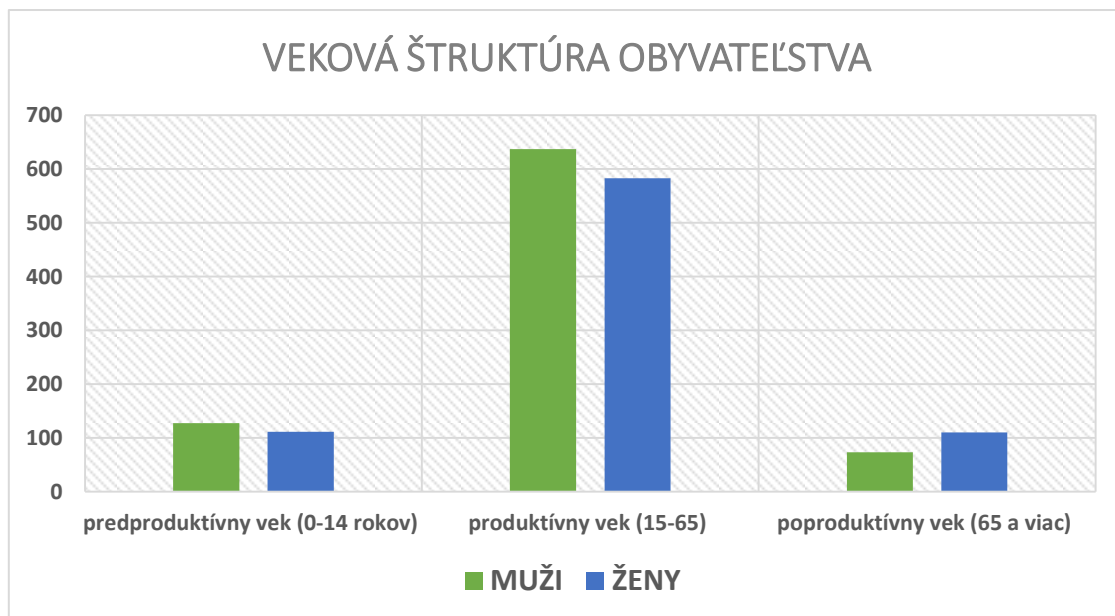
Dôležitou charakteristikou ľudských zdrojov je veková štruktúra obyvateľstva v kategóriách predproduktívny (0-14 rokov), produktívny (15-65) a poproduktívny vek (65 a viac). Veková štruktúra je základným ukazovateľom pre posúdenie budúceho vývoja populácie. Z hľadiska vekovej štruktúry obyvateľstva najväčší podiel pripadá na obyvateľov v produktívnom veku, konkrétne, 1220 obyvateľov. Uvedené údaje dokumentuje tabuľka č. 2 a graf.

Tabuľka 2 Veková štruktúra obyvateľstva

VEKOVÁ ŠTRUKTÚRA OBYVATEĽSTVA	MUŽI	ŽENY	SPOLU
predproduktívny vek (0-14 rokov)	127	111	238
produktívny vek (15-65)	637	583	1220
poproduktívny vek (65 a viac)	73	110	183

Zdroj: obec, vlastné spracovanie





### Štruktúra obyvateľstva podľa národnosti

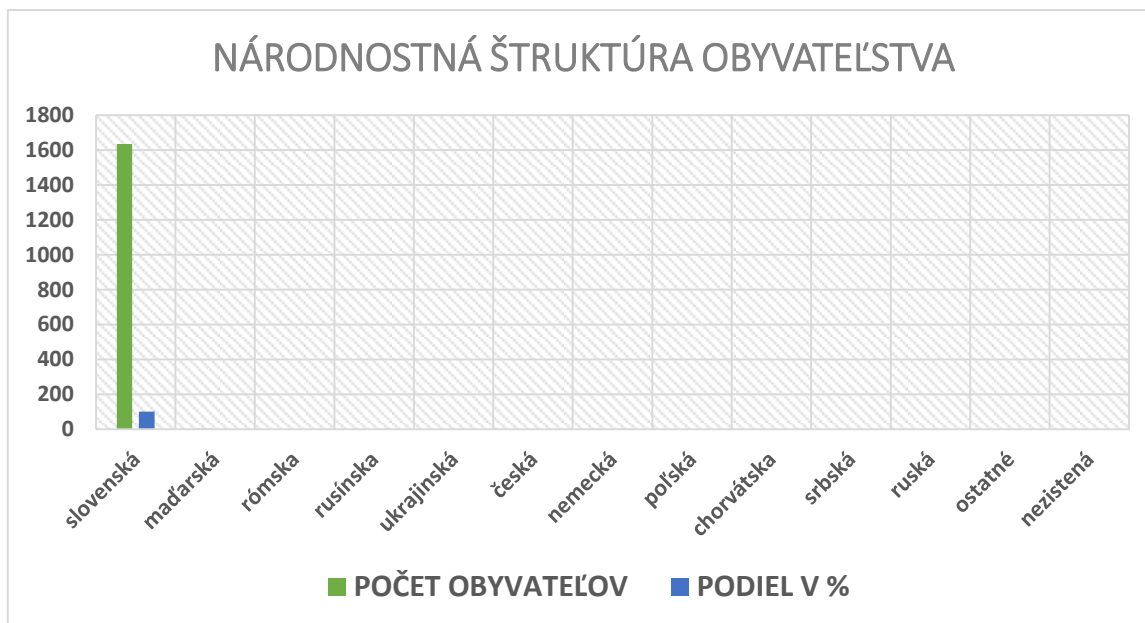
Podľa výsledkov sčítania môžeme obyvateľstvo hodnotiť aj z hľadiska národnostnej a religióznej štruktúry. Obyvateľstvo v obci Geča je z hľadiska národnostnej skladby v podstate homogénne. Väčšina obyvateľov sa hlási svojou príslušnosťou k slovenskému národu, t. j. 1635 obyvateľov, čo predstavuje 99,64 % z celkového počtu. Malé percento obyvateľov je maďarskej, rusínskej a nemeckej národnosti, čo predstavuje len 0,36 % z celkového počtu.

Tabuľka 3 Národnostná štruktúra obyvateľov

NÁRODNOSŤ	POČET OBYVATEĽOV	PODIEL V %
slovenská	1635	99,64
maďarská	3	0,18
rómska	0	0
rusínska	1	0,06
ukrajinská	0	0
česká	0	0
nemecká	2	0,12
poľská	0	0
chorvátska	0	0
srbská	0	0
ruská	0	0
ostatné	0	0
nezistená	0	0

Zdroj: obec, vlastné spracovanie





### Štruktúra obyvateľstva podľa náboženstva

Z hľadiska náboženského vyznania je štruktúra obyvateľstva rôznorodá. Z uvedených údajov vyplýva, že dominantným náboženstvom v obci je rímskokatolícke vierovyznanie, nakoľko až 87,08 % obyvateľov sa hlási k tomuto náboženstvu.

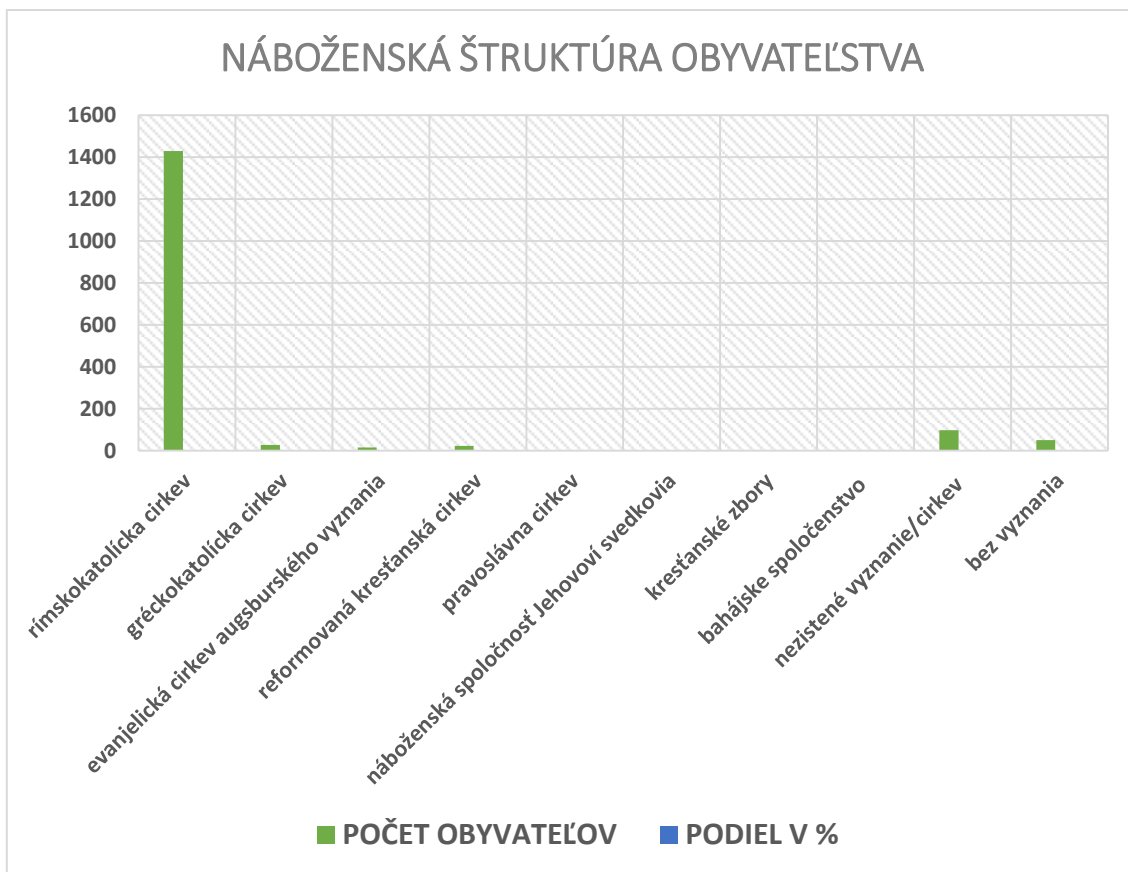
Tabuľka 4 Náboženská štruktúra obyvateľstva

NÁBOŽENSTVO	POČET OBYVATEĽOV	PODIEL V %
rímskokatolícka cirkev	1429	87,08
gréckokatolícka cirkev	27	1,65
evanjelická cirkev augsburského vyznania	15	0,91
reformovaná kresťanská cirkev	22	1,34
pravoslávna cirkev	1	0,06
náboženská spoločnosť Jehovovi svedkovia	0	0,00
kresťanské zbory	0	0,00
bahájske spoločenstvo	1	0,06
nezistené vyznanie/cirkev	97	5,91
bez vyznania	49	2,99

Zdroj: Štatistický úrad Slovenskej republiky







### Štruktúra obyvateľstva podľa vzdelania

Úroveň vzdelanosti populácie sa v súčasnej etape socioekonomického rozvoja stáva jedným z predpokladov, ktoré významným spôsobom vplyvajú na celkovú rozvoja schopnosť územia. Vzdelanie je jednou z možností, ako si na pracovnom trhu zaistiť lepšie pracovné príjmy, nižšiu možnosť straty zamestnania alebo nižšiu mieru ohrozenia dlhodobou nezamestnanosťou. Zastúpenie skupiny obyvateľov s ukončeným stredným odborným vzdelaním dosahuje 10,75 %, pričom je potrebné prihliadnuť na skutočnosť, že až pri 77,71 % obyvateľov nie je známe najvyššie dosiahnuté vzdelanie. Zastúpenie obyvateľov s vysokoškolským vzdelaním dosahuje len 4,8 % z počtu obyvateľov.

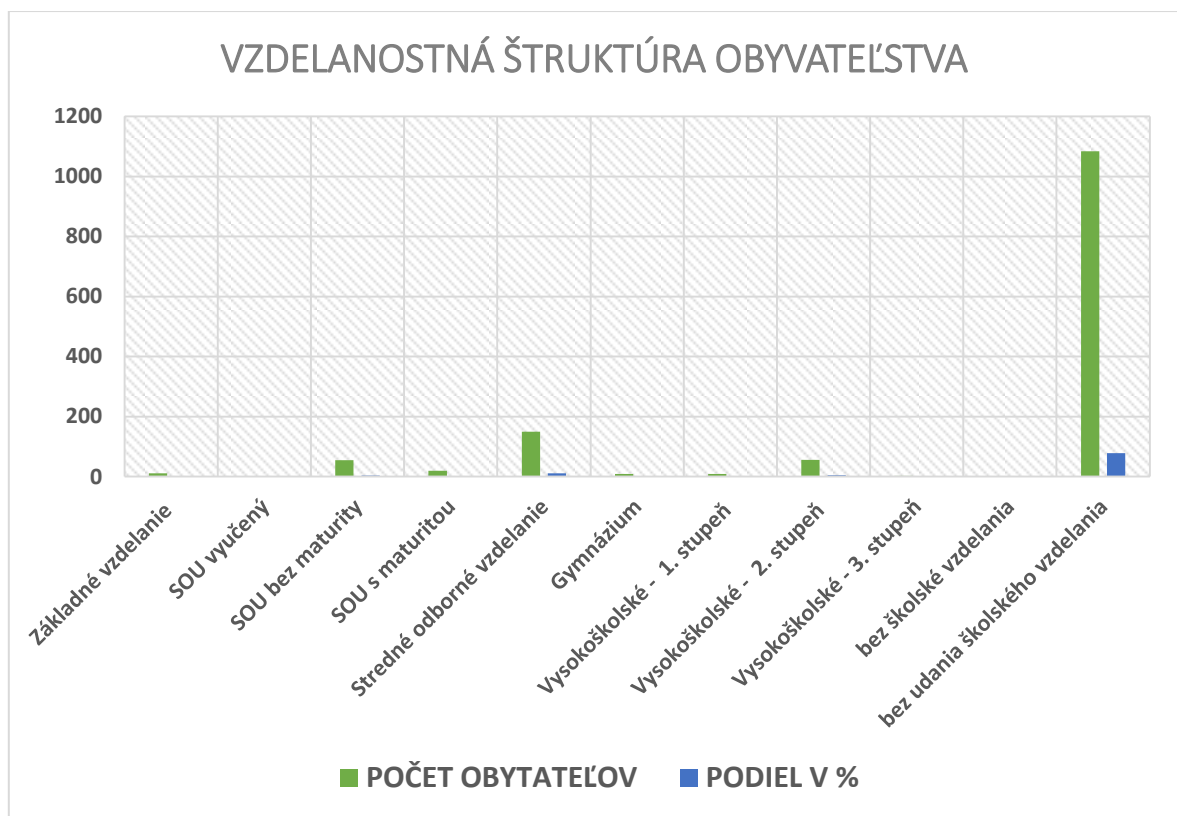
Tabuľka 5 Vzdelanostná štruktúra obyvateľstva

NAJVYŠŠIE DOSIAHNUTÉ VZDELANIE	POČET OBYVATEĽOV	PODIEL V %
základné vzdelanie	11	0,79
SOU vyučený	0	0
SOU bez maturity	55	3,94
SOU s maturitou	19	1,36
stredné odborné vzdelanie	150	10,75
gymnázium	9	0,65
vysokoškolské – 1. stupeň	9	0,65



vysokoškolské – 2. stupeň	56	4,01
vysokoškolské – 3. stupeň	2	0,14
bez školské vzdelania	0	0
bez udania školského vzdelania	1084	77,71

Zdroj: obec, vlastné spracovanie



### **Ekonomická aktivita obyvateľstva**

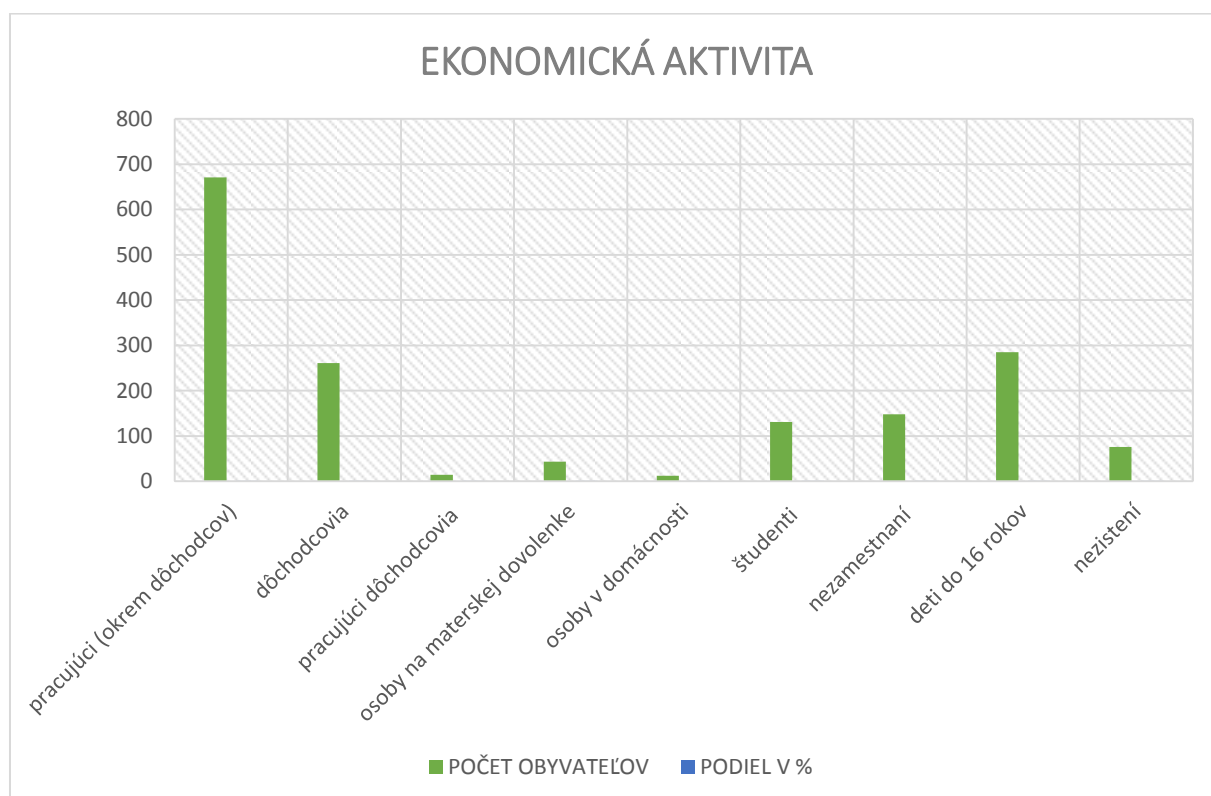
Jednou zo základných sociálno-ekonomických klasifikácií triedenia obyvateľstva je ekonomická aktivita. Z tohto hľadiska možno obyvateľstvo rozdeliť na ekonomicky aktívne a neaktívne. Medzi demografické ukazovatele zaraďujeme aj zamestnanosť obyvateľstva. Na základe zmapovania zamestnanosti vieme usúdiť, koľko obyvateľov v obci je ekonomicky aktívnych, koľko obyvateľov sa nachádza na materskej dovolenke, koľko je dôchodcov a koľko sa nachádza v obci nezamestnaných obyvateľov. V nasledujúcej tabuľke č. 6 je uvedená ekonomická aktivita obyvateľstva.



Tabuľka 6 Ekonomická štruktúra obyvateľstva

EKONOMICKÁ AKTIVITA	POČET OBYVATEĽOV	PODIEL V %
pracujúci (okrem dôchodcov)	671	40,89
dôchodcovia	261	15,90
pracujúci dôchodcovia	14	0,85
osoby na materskej dovolenke	43	2,62
osoby v domácnosti	12	0,73
študenti	131	7,98
nezamestnaní	148	9,02
deti do 16 rokov	285	17,37
nezistení	76	4,63

Zdroj: Štatistický úrad Slovenskej republiky



## Bytová štruktúra

Prevažná väčšina obyvateľov obce Geča bývajú v tradičných rodinných domoch. Počet trvalo obývaných rodinných domov je 439, pričom neobývaných je 11. Rodinné domy sú v dobrom stave.

Tabuľka 7 Stav domového fondu obyvateľov v obci

BYTOVÁ/DOMOVÁ ŠTRUKTÚRA	POČET
trvalo obývané rodinné domy	439
trvalo obývané bytové domy	1
neobývané domy/byty	11
Iné	40

Zdroj: obec, vlastné spracovanie

## Infraštruktúra

### Sociálna infraštruktúra

Sociálnu infraštruktúru a občiansku vybavenosť v obci charakterizujú zariadenia z oblasti kultúry a administratívy, športové zariadenia, školské a sociálne zariadenia. Úroveň občianskej vybavenosti je ovplyvňovaná charakterom obce, veľkosťou obce, počtom jej obyvateľov a návštevníkov, ich potrebami a predovšetkým polohou obce, keďže sa nachádza v blízkosti mesta Košice. Nasledujúca tabuľka uvádza občiansku vybavenosť v obci, kde možno vidieť, čo sa v obci Geča nachádza a čo absentuje.

Občianska vybavenosť	ÁNO/NIE
Kultúrny dom	ÁNO
Dom smútku	NIE
Cintorín	ÁNO
Kostol	ÁNO
Materská škola	ÁNO
Základná škola	NIE
Stredná škola	NIE
Školské ihrisko	NIE
Futbalové ihrisko	ÁNO



Ihriská (iné)	ÁNO
Športová hala	NIE
Telocvičňa	NIE
Kúpalisko (umelé, prírodné)	NIE
Zimný štadión (otvorený, krytý)	NIE
Domov dôchodcov	NIE
Knižnica	NIE
Pošta	ÁNO
Hotely, motely, penzión	NIE
Turistické ubytovne	NIE
Iné zariadenia cestovného ruchu	NIE
Pohostinstvo	ÁNO
Obchod, predajne, potraviny, stavebniny, kvetinárstvo	ÁNO
Požiarňa zbrojnica	NIE
Zdravotné stredisko	NIE
Obecný rozhlas	ÁNO
Kino	NIE

V obci Geča sa z administratívnych budov nachádza obecný úrad, v ktorom je k dispozícii obyvateľom pošta. V budove obecného úradu sa nachádza sála kultúrneho domu, kde sa uskutočňujú rôzne kultúrne a spoločenské podujatia pre širokú verejnosť. Tieto spoločenské akcie organizuje a pripravuje obecný úrad spolu s miestnymi aktérmi a ostatnými organizovanými skupinami obyvateľov. Obecný cintorín je situovaný v juhovýchodnej časti obce.

#### **Zdravotnícke a sociálne zariadenia**

V obci sa nenachádza zdravotnícke stredisko. Občania navštevujú zdravotné stredisko v obci Valaliky, prípadne rôzne ambulancie v meste Košice. Na rovnakej úrovni je to aj v rámci sociálnych služieb, ktorých rozvoj je podmienený blízkosťou mesta Košice, veľkosťou obce a počtom obyvateľom. Sociálne služby vyhľadávajú obyvatelia (najmä seniori) v meste Košice.



## Školské zariadenia

V obci sa nachádza len materská škola, ktorú navštevujú deti v predškolskom veku. Iné vzdelávacie centrá v obci absentujú. Školopovinné deti majú možnosť navštevovať základnú školu v obci Valaliky a Čaňa, resp. v Košiciach.

## Športové zariadenia

V rámci športového vyžitia majú obyvatelia a návštevníci obce možnosť využívať športové ihrisko. Aj napriek tomu v Geči absentuje multifunkčná športová plocha, ktorá by poskytovala priestor na rôzne športové aktivity, kde by sa pravidelne organizovali športové podujatia, ktoré sú zamerané nielen pre deti a mládež, ale aj pre dospelých a starších obyvateľov.

## Služby

Z hľadiska obchodných služieb je v obci viac maloobchodných zariadení. Nachádza sa tu niekoľko predajní s rozličným tovarom, pohostinstvo a kvetinárstvo. Vzdialenosť obce od krajského mesta Košice, ktoré je metropolou východného Slovenska, je približne 12 km. Vzhľadom na bezprostrednú blízkosť mesta, majú občania možnosť využívať rôzne chýbajúce služby práve v Košiciach (zdravotnícke a služby sociálnej starostlivosti, zároveň široký výber stredných a vysokých škôl, širšia ponuka voľných pracovných miest). Košice sú významným dopravným uzlom cestnej, železničnej aj leteckej dopravy. V blízkosti je medzinárodné letisko.

## Kultúrne pamiatky

Zaujímavosťou v obci Geča sú jej historické pamiatky, konkrétne:

- Kaštieľ s rímskokatolíckym kostolom Narodenia Panny Márie v neskorobarokovom štýle. Kaštieľ pochádza zo 17. storočia a nachádza sa v strede obce. V roku 1750 bol upravený a prispôbený novému účelu. Budova bola viackrát upravovaná. Nájdeme tu nástenné maľby z roku 1760 a 1945 (maľba predstavujúca Korunovanie Panny Márie od A.I. Trtinu, maľby od J. Smolku namaľované na pôvodných rokokových Trtinových kompozíciách).
- Kostolík ("koscelek") nachádzajúci sa na miernom vršku v rámci plochy obečného cintorína. Kostolík vykazujúci prvky románskeho štýlu je riešený ako polkruhová apsida, ktorá smeruje na východ. V 19. storočí bola zo severnej strany vršku zboku do terénu pristavaná krypta statkárskej rodiny Laszló. Na streche je vežička so zvonom.
- Zemianska kúria s malým parčíkom, ktorá je z 18. storočia. Nachádza sa v južnej časti obce. Ide o stavbu v klasicistickom štýle pozdĺžneho pôdorysu s predstavenou päťpoľovou arkádovou chodbou. Na hlavnej fasáde sa nachádza stredný rizalit zakončený trojhranným štítom v tvare srdca v hornej časti s krížom. Na oknách sú pásové šambrány a nadokenná



rastlinná ornamentika, ktorá sa vyskytuje aj po bokoch okien s motívom viniča s hroznom. V roku 1999 pri rekonštrukcii boli tieto vzácne pôvodne prvky zničené.



## Analytická časť – SWOT analýza

Silné stránky	Slabé stránky
<ul style="list-style-type: none"> <li>• výhodná strategická poloha obce, blízkosť mesta Košice</li> <li>• dostatok voľnej pracovnej sily</li> <li>• aktívna sociálna inklúzia príslušníkov MRK do majoritnej spoločnosti</li> <li>• zvýšený záujem o osídľovanie a budovanie rodinných domov poväčšine zo strany obyvateľov mesta Košice</li> <li>• výborná spolupráca s okolitými obcami, predovšetkým s obcou Valaliky</li> <li>• spoločná požiarna zbrojnica s obcou Valaliky</li> <li>• členstvo v mikroregionálnom združení obcí: Regionálneho združenia obcí Hornád</li> <li>• dostupnosť internetu a káblovej televízie</li> <li>• dostupnosť mobilných sietí</li> <li>• dostupnosť kvalitnej pitnej vody z obecných studní</li> <li>• obec je plynofikovaná</li> <li>• ochota spolupráce miestneho obyvateľstva pri rozvoji obci</li> <li>• spracované projektové dokumentácie na rekonštrukciu ciest, rekonštrukciu obecného úradu a kultúrneho domu a na rekonštrukciu a dobudovanie kamerového systému</li> </ul>	<ul style="list-style-type: none"> <li>• dlhodobá vysoká nezamestnanosť</li> <li>• nižšia vzdelanostná úroveň obyvateľov zo sociálne znevýhodneného prostredia</li> <li>• zlý stav chodníkov a miestnych cestných komunikácií</li> <li>• zastaraný obecný rozhlas</li> <li>• absencia oddychových zón pre deti mládež, mladé rodiny, matky na materskej dovolenke a pre dôchodcov</li> <li>• absencia športovísk, predovšetkým multifunkčného ihriska</li> <li>• absencia detského ihriska</li> <li>• chýba optické pripojenie internetu a káblovej televízie</li> <li>• zlý stav rigolov</li> <li>• absencia zberného dvora</li> <li>• časté problémy so zvýšenou hladinou podzemných vôd spôsobené odklonením pôvodného koryta rieky Hornád a existenciou štrkoviska</li> <li>• nedostatočná prevencia voči kriminalite a iným možným protispoločenským konaniam</li> <li>• pokles kvality života v regióne spôsobený stagnáciou lokálneho priemyslu</li> <li>• nízka úroveň kultúrno-spoločenského a športového vyžitia</li> <li>• nedostatok vlastných finančných zdrojov obce na financovanie rozvojových a investičných projektov</li> </ul>





Príležitosti	Ohrozenia
<ul style="list-style-type: none"> <li>• využitie čerpania štrukturálnych fondov EÚ</li> <li>• potenciál rozvoja cestovného ruchu a agroturistiky (oddychový areál v blízkosti miestneho kaštieľa, vybudovanie cyklotrás smerujúce až do Maďarska</li> <li>• záujem o integráciu rómskej komunity do života majoritnej spoločnosti</li> <li>• podpora terénnej sociálnej práce a sociálna podpora pre seniorov</li> <li>• rozvíjanie spolupráce na medzinárodnej úrovni</li> <li>• podpora ochrany životného prostredia</li> <li>• rozšírenie miestnych cestných komunikácií a chodníkov na nové investičné územia v katastri obce, kde sa uskutočňuje výstavba rodinných domov predovšetkým prisťahovalcov z mesta Košice</li> <li>• znalosť regiónu</li> <li>• strategické postavenie obce</li> <li>• zvýšenie bezpečnosti obyvateľov a návštevníkov obce prostredníctvom kamerového systému</li> </ul>	<ul style="list-style-type: none"> <li>• negatívne sociálne prostredie</li> <li>• ekonomicky stagnujúci región – pretrvávanie negatívnych dopadov hospodárskej krízy</li> <li>• nedostatočná osвета v oblasti ochrany životného prostredia</li> <li>• nárast produkcie komunálneho odpadu</li> <li>• nízka angažovanosť miestnych obyvateľov v oblasti ďalšieho rozvoja obce</li> <li>• možná prehlbujúca sa sociálna izolácia obyvateľov z MRK</li> <li>• existujúce predsudky a diskriminácia zo strany majoritného obyvateľstva voči príslušníkom z MRK</li> <li>• dlhodobá vysoká nezamestnanosť</li> </ul>



# Strategická časť

Kapitola je zameraná na stratégiu rozvoja obce pri zohľadnení jej vnútorných špecifik. Určuje hlavné ciele a priority rozvoja obce pri rešpektovaní princípov regionálnej politiky v záujme dosiahnutia vyváženého udržateľného rozvoja územia.

Strategická časť Programu rozvoja obce Geča na roky 2015 – 2021 priamo nadväzuje na analytickú časť, ktorá cez popísané oblasti predstavuje komplexnú analýzu obce. Predkladaná časť PRO sa zameriava na stratégiu rozvoja obce Geča, so zohľadnením dostupných dát (štatistický úrad, výstupy z dotazníkov), ale aj relevantných informácií získaných od miestnych aktérov, cez tzv. mäkké dáta (očakávania obyvateľov samosprávy).

Vychádzajúc zo skúseností a relevantnej dokumentácie, ktorá stojí za vytvorením PRO každej obce, je pre definovanie obecnej rozvojovej stratégie nevyhnutné pochopiť aj prognostické varianty rozvoja územných celkov vyššej úrovne. Tie je potrebné zapracovať nielen z hľadiska strednodobého, ale aj dlhodobého horizontu. Tieto východiská prognózy budúceho vývoja sú prezentované v strategických dokumentoch národnej a nadnárodnej úrovne. Najvyšší dokument predstavuje Stratégia Európa 2020, ktorá sa premieta aj do opatrení regionálnej politiky, podporujúcich rozvoj jednotlivých regiónov Slovenska. Ide o víziu európskeho sociálneho trhového hospodárstva v 21. storočí, definuje ciele, ktoré sa majú do roku 2020 naplniť pričom pre jednotlivé ciele stanovuje ukazovatele na ich hodnotenie. Základom tejto stratégie sú tri vzájomne sa dopĺňajúce priority, ktoré je možné preniesť aj na lokálnu úroveň – úroveň obcí:

1. **Inteligentný rast** – vytvorenie hospodárstva založeného na znalostiach a inovácii,
2. **Udržateľný rast** – podpora ekologickejšieho a konkurencieschopnejšieho hospodárstva, ktoré efektívne využíva zdroje,
3. **Inkluzívny rast** – podpora hospodárstva s vysokou mierou zamestnanosti, ktoré zabezpečí sociálnu a územnú súdržnosť.

Pri spracovaní Strategickkej časti PRO obce Geča boli v plnej miere akceptované najvýznamnejšie rozvojové dokumenty týkajúce sa územia obce – Partnerská dohoda Slovenskej republiky na roky 2014-2020, ako aj s Národná stratégia regionálneho rozvoja SR (schválený uznesením Vlády SR č. 222 zo 14. mája 2014), Program hospodárskeho a sociálneho rozvoja Košického samosprávneho kraja, Územný plán Košického samosprávneho kraja, pričom kľúčovým dokumentom vymedzujúcim rámec strategickkej časti je zákon č. 539/2008 Z. z. o podpore regionálneho rozvoja:



*Zákon č. 539/2008 Z. z. o podpore regionálneho rozvoja definuje Program rozvoja obce nasledovne v § 8:*

### **Program rozvoja obce**

**(1)** Program rozvoja obce je strednodobý rozvojový dokument, ktorý je vypracovaný v súlade s cieľmi a prioritami ustanovenými v národnej stratégii a zohľadňuje ciele a priority ustanovené v programe rozvoja vyššieho územného celku, na území ktorého sa obec nachádza, a je vypracovaný podľa záväznej časti územnoplánovacej dokumentácie obce.

**(2)** Vypracovanie programu rozvoja obce zabezpečuje obec pri uplatnení partnerstva.

**(3)** Program rozvoja obce vytvorený v rámci partnerstva pozostáva z

**a)** analytickej časti, ktorá obsahuje komplexné hodnotenie a analýzu východiskovej situácie obce, odhad jej budúceho vývoja, možné riziká a ohrozenia vo väzbe na existujúce stratégie a koncepcie a využívanie vnútorného potenciálu územia, jeho limitov a rozvoja, definovanie podmienok udržateľného rozvoja obce,

**b)** strategickej časti, ktorá obsahuje stratégiu rozvoja obce pri zohľadnení jej vnútorných špecifik a určí hlavné smery, priority a ciele rozvoja obce rešpektovaním princípov regionálnej politiky s cieľom dosiahnutia vyváženého udržateľného rozvoja územia,

**c)** programovej časti, ktorá obsahuje najmä zoznam opatrení a aktivít na zabezpečenie realizácie programu rozvoja obce,

**d)** realizačnej časti, ktorá je zameraná na popis postupov inštitucionálneho zabezpečenia formou partnerstva a organizačné zabezpečenie realizácie programu rozvoja obce, systém monitorovania a hodnotenia plnenia programu rozvoja obce s ustanovením merateľných ukazovateľov, vecný a časový harmonogram realizácie programu rozvoja obce formou akčných plánov,

**e)** finančnej časti, ktorá obsahuje finančné zabezpečenie jednotlivých opatrení a aktivít, inštitucionálnej a organizačnej stránky realizácie programu rozvoja obce.

**(4)** Aktualizácia programu rozvoja obce sa vypracúva podľa potreby.

**(5)** Program rozvoja obce a jeho aktualizáciu schvaľuje obecné zastupiteľstvo.

**(6)** Schválenie programu rozvoja obce a príslušnej územnoplánovacej dokumentácie, ak jej spracovanie vyžaduje osobitný predpis, je podmienkou na predloženie žiadosti obce o poskytnutie dotácie zo štátneho rozpočtu a z doplnkových zdrojov podľa § 4 ods. 2.

*Pôsobnosť obcí pri podpore regionálneho rozvoja zákon č. 539/2008 Z. z. o podpore regionálneho rozvoja definuje nasledovne v § 12.*

Obec vo svojej pôsobnosti na účely podpory regionálneho rozvoja:

**a)** analyzuje a hodnotí úroveň rozvoja svojho územia a jeho častí, zabezpečuje jeho trvalo udržateľný hospodársky rozvoj, sociálny rozvoj a územný rozvoj,

**b)** zabezpečuje a koordinuje vypracovanie a realizáciu programu rozvoja obce alebo spoločného programu rozvoja obcí, pravidelne ho monitoruje a každoročne do 31. mája zasiela príslušnému vyššiemu územnému celku správu o jeho plnení a zabezpečuje súlad



- programu rozvoja obce alebo spoločného programu rozvoja obcí s územnoplánovacou dokumentáciou, ak jej spracovanie vyžaduje osobitný predpis,
- c) spolupracuje s vyšším územným celkom, na území ktorého sa obec nachádza, na príprave a realizácii programu rozvoja vyššieho územného celku a na účely evidencie poskytuje vyššiemu územnému celku program rozvoja obce,
  - d) podieľa sa na plnení úloh, ktoré súvisia so zameraním podpory regionálneho rozvoja podľa § 3, v spolupráci s ministerstvom a ostatnými sociálno-ekonomickými partnermi, ktorí sa nachádzajú na území obce,
  - e) vytvára podmienky na vznik a rozvoj územnej spolupráce a partnerstiev,
  - f) spolupracuje s ďalšími obcami, regiónmi a územnými celkami alebo s orgánmi iných štátov, ktoré plnia funkcie územnej samosprávy,
  - g) podporuje rozvoj podnikateľských aktivít potrebných na rozvoj obce.

**Súčasťou predloženej strategicko-časťi dokumentu je strategická vízia, formulácia a návrh stratégie rozvoja a formulácia cieľov v hospodárskej, sociálnej a environmentálnej oblasti.**

## **Strategická vízia a strategický cieľ obce**

Vízia predstavuje očakávaný stav, ktorý má obec zo strednodobého hľadiska dosiahnuť. Definuje rámec pre vymedzenie strategických cieľov a priorít na obdobie budúcich 7 rokov pričom popisuje aj postupy na ich dosiahnutie.

Vízia obce Geča predstavuje opis ideálneho stavu, ktorý si obyvatelia obce prajú dosiahnuť a aktívnym systematickým prístupom sa chcú bližšie k jej naplneniu.

Na základe komplexnej analýzy východiskového (súčasného) stavu obce, súboru kvalitatívnych a kvantitatívnych dát, analýzy silných a slabých stránok územia a identifikácii hlavných faktorov smerujúcich k rozvoju územia, pochopením väzieb územia a zohľadnením faktorov podporujúcich rast resp. rozvoj územia a na základe funkcií, ktoré obec v súčasnosti plní je **strategická vízia** obce Geča formulovaná nasledovne:

**„Obec Geča je zdravou obcou - miestom s kvalitným prostredím pre život, pričom využíva svoje danosti na prospech trvalo udržateľného hospodárskeho, sociálneho a územného rozvoja a je sebavedomým členom Košického samosprávneho kraja.“**



Naplnenie vízie vychádza z predpokladu naplnenia strategického cieľa obce, ktorý je možno zadefinovať nasledovne:

***„Aktívnym cieľovo orientovaným prístupom na základe využitia vnútorného potenciálu obce a všetkých možností jej rozvoja neustále zvyšovať kvalitu života obyvateľov, tak aby sa obec stala atraktívnym a zdravým prostredím pri rešpektovaní princípov trvalo udržateľného rozvoja obce“.***

## **Stratégia rozvoja**

Zámerom tejto časti programu je zadefinovať priority a opatrenia, ktoré s určitosťou povedú priamo k naplneniu stanovenej vízie, pričom tieto priority a návrhy nemusia spadať len do kompetencie obce. V tejto časti je dôležité ich explicitne vymedziť a pomenovať tak, aby ich bolo možné zapracovať do plánu plnenia. Pri opatreniach, ktoré nie sú priamo v kompetencii obce, je dôležité aby boli presne sformulované do takej podoby, v akej ich obec bude môcť začleniť do vyšších strategických zámerov napr. samosprávneho kraja.

Stratégia rozvoja obce Geča vychádza z aktualizovanej Národnej stratégie regionálneho rozvoja Slovenskej republiky a nadväzuje na Priority a ciele stratégie rozvoja Košického kraja, kde sa uvádza, že „Košický kraj je ostatný vidiecky, pomaly rastúci región SR, s dlhodobou vysokou mierou nezamestnanosti, vysokým stupňom pripravenosti na inovácie, priemerne atraktívny a konkurencieschopný, ale rozvíjajúci sa a konvergujúci mimo centra rozvojových aktivít EÚ a s možnosťou cezhraničnej spolupráce s Maďarskou republikou a Ukrajinou“.

Naplnenie dlhodobej vízie a dosiahnutie strategického cieľa národnej stratégie je rozložené do piatich prioritných oblastí, ktoré by sa mali stať jej základnými piliermi realizácie. Základné prioritné oblasti sú vymedzené nasledovne:

**Prioritná oblasť 1 : Veda, výskum a inovácie**

**Prioritná oblasť 2 : Ľudské zdroje**

**Prioritná oblasť 3 : Zamestnanosť**

**Prioritná oblasť 4 : Konkurencieschopnosť, rast a podnikateľské prostredie**

**Prioritná oblasť 5 : Životné prostredie - zmeny klímy, obnoviteľné energetické zdroje**

Vyššie uvádzané prioritné oblasti Národnej stratégie regionálneho rozvoja (zároveň 5 prioritných oblastí KSK) je premietnutých do navrhovaných priorit v stratégii rozvoja obce, pričom sú prispôsobené podmienkam obecnej samosprávy tak, že PO 1, 3, 4 z Národnej stratégie RR sú v PRO zjednotené do Prioritnej oblasti Hospodárska politika, PO 2 predstavuje v PRO Prioritnú oblasť Sociálna politika a PO 5 predstavuje oblasť Environmentálna politika.



Pre naplnenie definovanej vízie si obec Geča stanovila tri hlavné rozvojové oblasti a v rámci nich nasledovné priority:

### **HOSPODÁRSKA OBLASŤ**

- **Podnikateľské prostredie a cestovný ruch**
- **Dopravná infraštruktúra**
- **Technická infraštruktúra**
- **Partnerská spolupráca**

### **SOCIÁLNA OBLASŤ**

- **Zamestnanosť a sociálna inklúzia v obci**
- **Rozvoj bývania**
- **Sociálna infraštruktúra**
- **Školstvo, kultúra a šport**

### **ENVIRONMENTÁLNA OBLASŤ**

- **Ochrana životného prostredia a obyvateľov obce**
- **Odpadové hospodárstvo**
- **Protipovodňové opatrenia**

A.) **Hospodárska oblasť** - táto prioritná oblasť pozostáva zo štyroch priorít:

- ✓ **technická infraštruktúra** (dobudovanie základnej technickej infraštruktúry - vodovod, kanalizácia, verejné osvetlenie, kamerový systém),
- ✓ **dopravná infraštruktúra** (rekonštrukcia a dobudovanie miestnych cestných komunikácií, rekonštrukcia a dobudovanie chodníkov príp. cyklochodníkov),
- ✓ **podnikateľské prostredie a cestovný ruch** (podpora podnikania v obci, podpora SHR, podpora miestnych SZČO,
- ✓ **partnerská spolupráca s inými subjektami** (spolupráca s okolitými obcami, cezhraničná spolupráca, spolupráca s miestnymi podnikateľmi a možnými investormi, napríklad v oblasti cestovného ruchu ).



**B.) Sociálna oblasť** - prioritná oblasť pozostávajúca zo štyroch rozvojových priorít:

- ✓ zamestnanosť a sociálna inklúzia (zníženie sociálnej izolácie MRK - integrácia MRK do života v obci, zvýšenie vzdelanostnej úrovne MRK, zapojenie terénnych pracovníkov do podpory integrácie MRK, zníženie vysokej miery v nezamestnanosti využívaním zdrojov EF na podporu rozvoja zamestnanosti a zapájaním sa do programov zvýšenia zamestnanosti),
- ✓ bývanie a občianska vybavenosť (podpora výstavby nových rodinných domov a bytovej výstavby pre sociálne slabšie rodiny, podpora budovania príp. rekonštrukcie zariadení občianskej vybavenosti, podpora sociálnych služieb v obci),
- ✓ školstvo, kultúra a šport (výstavba príp. rekonštrukcia, kultúrnych a športových zariadení – detské ihrisko, multifunkčné ihrisko, vytvorenie oddychových zón pre deti a mládež, mladé rodiny, matky na materskej dovolenke, dôchodcov, podpora kultúrnych a športových podujatí v obci, rekonštrukcia kaštieľa),
- ✓ obecné (verejné) priestory a služby (rekonštrukcia a údržba verejných priestranstiev, zlepšovanie služieb obce smerom k obyvateľom a pod.).

**C.) Environmentálna oblasť** - tretia prioritná oblasť pozostáva z troch rozvojových priorít:

- ✓ ochrana životného prostredia a majetku (boj proti čiernym skládkam napríklad aj zavedením kamerového systému a fotopascí),
- ✓ odpadové hospodárstvo (skvalitňovanie triedeného zberu odpadov, dobudovanie kanalizácie, vybudovanie zberného dvora),
- ✓ protipovodňové opatrenia (budovanie protipovodňových opatrení v podobe rigolov a regulácie miestneho potoka, riešenia problematiky s podzemnými vodami).

Cez vyššie uvádzané definovanie priorít, ktoré sú následne v programovej časti dokumentu rozpracované do jednotlivých opatrení, tie zas do projektov, ktoré sú tvorené konkrétnymi aktivitami, bude obec naplňovať zadanú strategickú víziu rozvoja.

Naplnenie strategického cieľa obce sa dosiahne cez naplnenie uvedených cieľov a k nim priradených opatrení:

## Hierarchia rozvojových cieľov

### VÍZIA

Obec Geča je zdravou obcou - miestom s kvalitným prostredím pre život, pričom využíva svoje danosti na prospech trvalo udržateľného hospodárskeho, sociálneho a územného rozvoja a je sebedomým členom Košického samosprávneho kraja



### STRATEGICKÝ CIEĽ

Aktívnym cieľovo orientovaným prístupom na základe využitia vnútorného potenciálu obce a všetkých možností jej rozvoja neustále zvyšovať kvalitu života obyvateľov, tak aby sa obec stala atraktívnym a zdravým prostredím pri rešpektovaní princípov trvalo udržateľného rozvoja obce

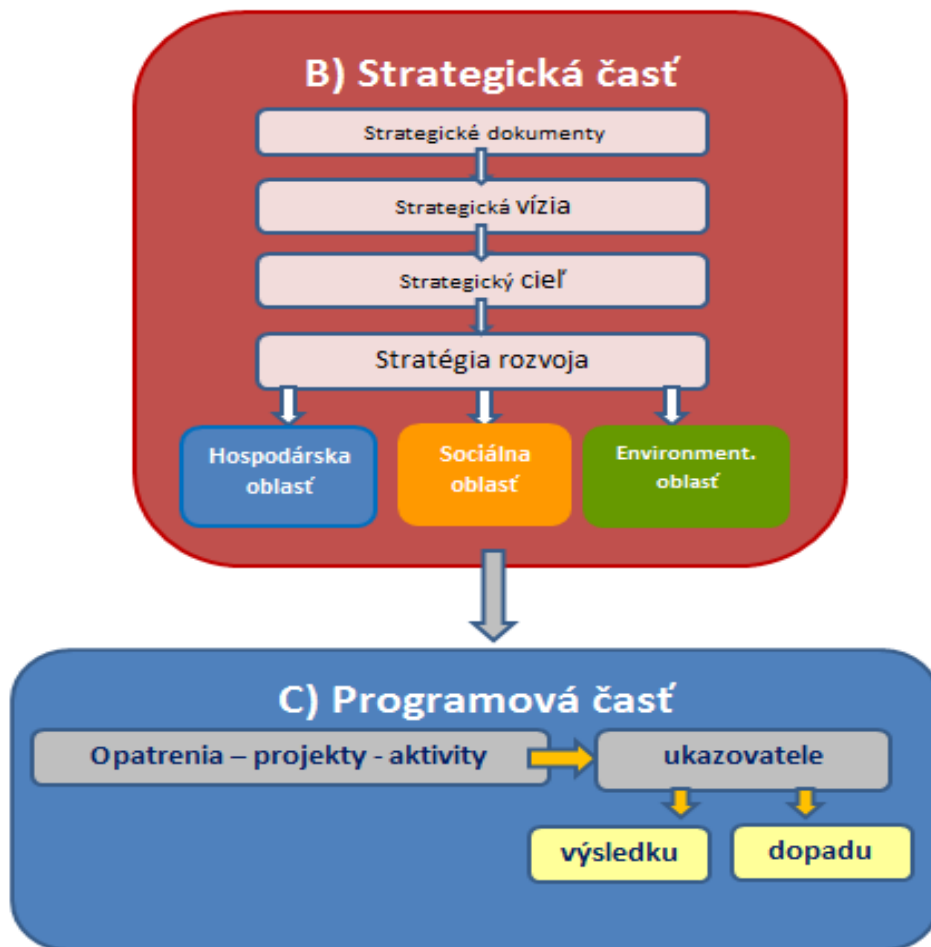
Prioritná oblasť	Hospodárska	Sociálna	Environmentálna
<b>Globálny cieľ</b>	<i>Rozširovať a naplňať vnútorný potenciál územia obce, založený na dobudovaní dopravnej a technickej infraštruktúry a podporovať miestne hospodárstvo</i>	<i>Podpora skvalitnenia občianskej, športovej a kultúrnej vybavenosti obce a celkové zvýšenie kvality života v obci</i>	<i>Zaistenie kvalitného životného prostredia pre obyvateľov obce ako nevyhnutný predpoklad života v „zdravej obci“</i>
<b>Priority</b>	<ul style="list-style-type: none"> <li>▪ Podnikateľské prostredie a cestovný ruch</li> <li>▪ Dopravná infraštruktúra</li> <li>▪ Technická infraštruktúra</li> <li>▪ Partnerská spolupráca s inými subjektmi</li> </ul>	<ul style="list-style-type: none"> <li>▪ Zamestnanosť a sociálna inklúzia v obci</li> <li>▪ Bývanie</li> <li>▪ Sociálna infraštruktúra</li> <li>▪ Školstvo, kultúra a šport</li> <li>▪ Obecné (verejné) priestory a služby</li> </ul>	<ul style="list-style-type: none"> <li>▪ Ochrana ŽP a majetku obyvateľov obce</li> <li>▪ Odpadové hospodárstvo</li> <li>▪ Protipovodňové opatrenia</li> </ul>
<b>Opatrenia</b>	<p>1.1 Zlepšenie technickej vybavenosti obce</p> <p>1.2 Skvalitnenie miestnej dopravnej infraštruktúry</p> <p>1.3 Podpora rozvoja cestovného ruchu</p> <p>1.4 Podpora podnikateľov – SZČO, MSP, SHR</p> <p>1.5 Podpora a rozvoj spolupráce s okolitými obcami a podpora cezhraničnej spolupráce</p>	<p>2.1 Podpora tvorby podmienok pre rozvoj bývania v obci</p> <p>2.2 Podpora sociálnej infraštruktúry a služieb a bezpečnosti v obci</p> <p>2.3 Podpora integrácie MRK v obci</p> <p>2.4 Skvalitnenie ponuky športového, kultúrneho a spoločenského vyžitia v obci</p> <p>2.5 Zníženie vysokej miery nezamestnanosti v obci</p>	<p>3.1 Prevencia pred povodňami</p> <p>3.2 Podpora zhodnocovania odpadov</p> <p>3.3 Opatrenia proti čiernym skládkam</p>





# Programová časť

Programová časť PRO vychádza zo strategickej časti a priamo nadväzuje na opatrenia vedúce k naplneniu stratégie rozvoja. Programová časť rozčleňuje opatrenia na čiastkové projekty a tie sú zas členené na konkrétne aktivity, ktorých realizácia povedie k naplneniu cieľov jednotlivých projektov.

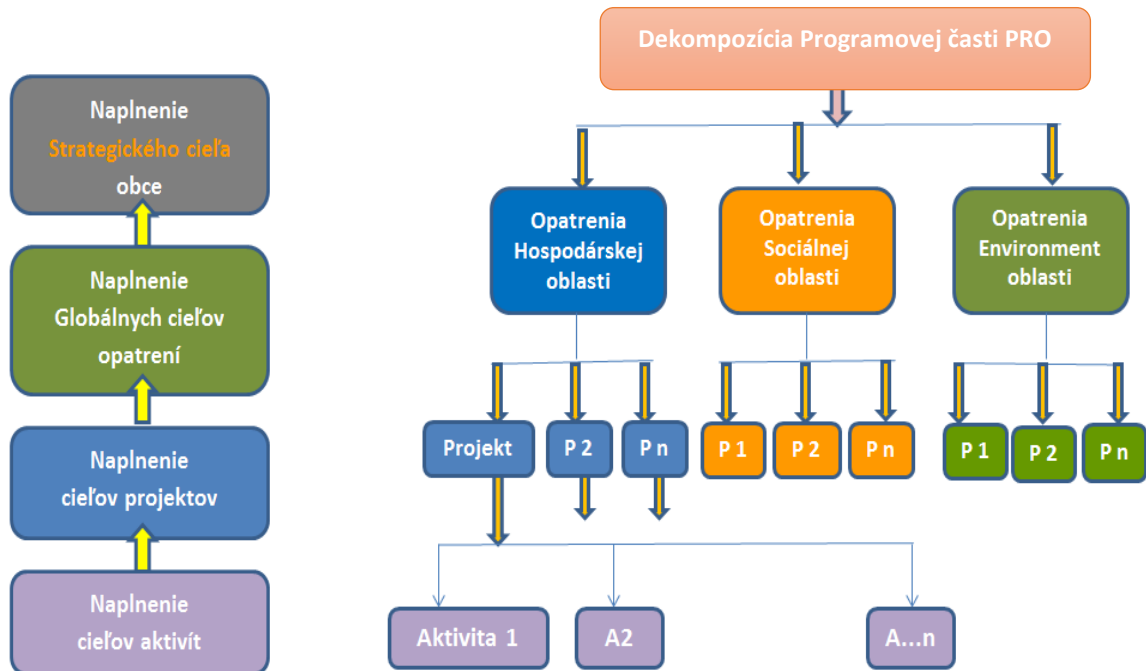


Pre každú z troch prioritných oblastí stratégie rozvoja bol vypracovaný súbor opatrení vedúcich k naplneniu cieľa priority oblasti prostredníctvom projektov, pričom najnižšia úroveň je reprezentovaná úrovňou aktivít.



Predložená programová časť sa zameriava na:

- opatrenia dekomponované na projekty, ktorých plnenie je zabezpečené prostredníctvom konkrétnych aktivít,
- súbor ukazovateľov - výsledku a dopadu s uvedením východiskovej a cieľovej hodnoty.



## Opatrenia, projekty a aktivity podľa prioritných oblastí

Konkrétne projekty a aktivity, ktoré obec plánuje v strednodobom horizonte realizovať, sú uvedené v nasledujúcom formulári. Aktivity, ktoré budú realizované formou projektového zámeru, sú uvedené ako Projekt. Jednotlivé činnosti, ktoré sa neplánujú realizovať formou projektového zámeru, sú v tabuľke uvedené ako Aktivita.

Vychádzajúc z Partnerskej dohody SR, kde sa na str. 38 uvádza, že „pre rozvoj obcí a miestny rozvoj je potrebné smerovať investície do drobnej infraštruktúry (rozvoj podnikania a vidieckeho cestovného ruchu), miestnych služieb, vytváranie podmienok pre komunitnú/podnikateľskú činnosť (využitie nevyužívaných objektov v obciach) a podporu miestnej zamestnanosti“, definovala Obec Geča **projektové zámery pre roky 2015-2021** spadajúce pod tri prioritné oblasti nasledovne:

**Formulár P1: Prehľad opatrení, projektov a aktivít podľa prioritných oblastí**



<b>Prioritná oblasť 1: Hospodárska oblasť</b>
<b>Globálny cieľ:</b> Rozširovať a naplňať vnútorný potenciál územia obce, založený na dobudovaní dopravnej a technickej infraštruktúry a podporovať miestne hospodárstvo.
<b>1.1 Zlepšenie technickej vybavenosti obce</b>
<ul style="list-style-type: none"> <li><b>Projekt: Dobudovanie miestnej kanalizácie</b></li> </ul>
Aktivity:
<i>Výstavba splaškovej a dažďovej kanalizácie</i>
<i>Vybudovanie kanalizačných prípojok</i>
<i>Výstavba ČOV</i>
<ul style="list-style-type: none"> <li><b>Projekt: Dobudovanie obecného vodovodu</b></li> </ul>
Aktivity:
<i>Výmena zastaraného potrubia</i>
<i>Výmena prípojok k jednotlivým rodinným domov</i>
<ul style="list-style-type: none"> <li><b>Projekt: Rekonštrukcia verejného osvetlenia</b></li> </ul>
Aktivity:
<i>Kompletná rekonštrukcia verejného osvetlenia</i>
<i>Výmena svietidiel za LED technológiu</i>
<ul style="list-style-type: none"> <li><b>Projekt: Optické pripojenie v obci</b></li> </ul>
Aktivity:
<i>Natiahnutie optického káblu v obci</i>
<ul style="list-style-type: none"> <li><b>Projekt: Káblová televízia v obci</b></li> </ul>
Aktivity:
<i>Zriadenie káblovej televízie</i>
<ul style="list-style-type: none"> <li><b>Projekt: Bezpečná obec – rozšírenie kamerového systému</b></li> </ul>
Aktivity:
<i>Zakúpenie, inštalácia kamerového systému</i>
<ul style="list-style-type: none"> <li><b>Projekt: Rekonštrukcia obecného rozhlasu</b></li> </ul>
Aktivity:
<i>Realizácia revízie technického stavu obecného rozhlasu</i>
<i>Rekonštrukcia zastaraného rozhlasu, výmena za bezdrôtový obecný rozhlas</i>
<b>1.2 Skvalitnenie miestnej dopravnej infraštruktúry</b>
<ul style="list-style-type: none"> <li><b>Projekt: Rekonštrukcia a dobudovanie miestnych cestných komunikácií</b></li> </ul>
Aktivity:
<i>Rekonštrukcia miestnych cestných komunikácií, polozenie asfaltového povrchu</i>
<i>Dobudovanie nových, miestnych cestných komunikácií</i>
<ul style="list-style-type: none"> <li><b>Projekt: Výstavba a rekonštrukcia chodníkov</b></li> </ul>
Aktivity:
<i>Rekonštrukcia chodníkov</i>
<i>Výstavba chodníkov</i>
<b>1.3 Podpora rozvoja cestovného ruchu</b>
<ul style="list-style-type: none"> <li><b>Projekt: Výstavba cyklochodníkov a cyklotrasy</b></li> </ul>
Aktivity:
<i>Vybudovanie asfaltovaného cyklochodníka</i>
<i>Vybudovanie cyklistickej trasy smerom na Čaňu, napojenie na Gyňov</i>
<i>Zabezpečenie značenia, oddychových zón a odpočívadiel (pri jazere medzi Čaňou a Gečou)</i>
<b>1.4 Podpora podnikateľov – SZČO, MSP, SHR</b>
<ul style="list-style-type: none"> <li><b>Projekt: Podpora rozvoja služieb a podnikateľských aktivít v obci</b></li> </ul>
Aktivity:
<i>Príprava priestorových a technických podmienok pre vznik nových služieb a rozvoj podnikateľských aktivít</i>
<i>Podpora podnikateľov z oblasti lesného hospodárstva</i>
<i>Podpora samostatne hospodáriacich roľníkov, SZČO, agroturizmus)</i>



<b>1.5 Podpora a rozvoj spolupráce s okolitými obcami a podpora cezhraničnej spolupráce</b>
• <b>Projekt: Rozvoj partnerskej spolupráce</b>
Aktivity:
<i>Rozvoj spolupráce s inými subjektmi: obce, mestá, podnikatelia, investori</i>
<i>Aktívna účasť na projektoch cezhraničnej spolupráce</i>
<b>Prioritná oblasť 2: Sociálna oblasť</b>
<b>Globálny cieľ:</b> Podpora skvalitnenia občianskej, športovej a kultúrnej vybavenosti obce a celkové zvýšenie kvality života v obci
<b>2.1 Podpora tvorby podmienok pre rozvoj bývania v obci</b>
• <b>Projekt: Podpora individuálnej domovej výstavby</b>
Aktivity:
<i>Vysporiadanie pozemkov pre výstavbu rodinných domov</i>
<i>Zabezpečenie základnej infraštruktúry (cesty, chodníky, kanalizácia, vodovod, elektrické pripojenie, osvetlenie)</i>
• <b>Projekt: Podpora bytovej výstavby pre sociálne slabšie rodiny</b>
Aktivity:
<i>Vysporiadanie pozemku</i>
<i>Vypracovanie projektovej dokumentácie</i>
<i>Bytová výstavba</i>
<b>2.2 Podpora sociálnej infraštruktúry, služieb a bezpečnosti v obci</b>
• <b>Projekt: Rekonštrukcia obecného úradu a kultúrneho domu</b>
Aktivity:
<i>Rekonštrukcia budovy, rekonštrukcia vnútorných priestorov, výmena okien, rekonštrukcia strechy</i>
<i>Zateplenie budovy</i>
<i>Rekonštrukcia sály kultúrneho domu</i>
<i>Rekonštrukcia podlahy, obnova interiéru, vybavenia a sociálnych zariadení</i>
<i>Vybudovanie javiska</i>
• <b>Projekt: Rekonštrukcia a rozšírenie budovy materskej školy</b>
Aktivity:
<i>Rekonštrukcia a rozšírenie priestorov budovy MŠ (kuchyňa, trieda, telocvičňa,...)</i>
• <b>Projekt: Rekonštrukcia kaštieľa</b>
Aktivity:
<i>Kompletná rekonštrukcia kaštieľa</i>
<b>2.3 Podpora integrácie MRK v obci</b>
• <b>Projekt: Terénna sociálna práca v obci</b>
Aktivity:
<i>Konzultácie k aktivačným prácam</i>
<i>Vybavenie potrebnej pracovnej dokumentácie, živnostenského listu</i>
<i>Pomoc pri spisovaní tlačív a žiadostí</i>
• <b>Projekt: Osvetový program pre rodičov detí z MRK</b>
Aktivity:
<i>Základná zdravotná starostlivosť a hygienické návyky</i>
<i>Povinná školská dochádzka</i>
<b>2.4 Skvalitnenie ponuky športového, kultúrneho a spoločenského vyžitia v obci</b>
• <b>Projekt : Podpora kultúrnych a športových podujatí</b>
Aktivity:
<i>Podpora kultúrnych podujatí</i>
<i>Podpora športových podujatí</i>
<i>Podpora miestnych kultúrnych a športových telies</i>
• <b>Projekt: Výstavba detského a multifunkčného ihriska</b>
Aktivity:
<i>Výstavba multifunkčného ihriska</i>



<i>Výstavba detského ihriska</i>
<ul style="list-style-type: none"> <li>• <b>Projekt: Obec ako „Zóna oddychu“</b></li> </ul>
<i>Aktivity:</i>
<i>Vytvorenie malých oddychových zón</i>
<i>Obnova a tvorba zelených verejných priestranstiev a oddychových zón v zastavanej časti obce, v areáli kaštieľa</i>
<b>2.5 Zníženie vysokej miery nezamestnanosti v obci</b>
<ul style="list-style-type: none"> <li>• <b>Aktivita: Vzdelávanie zamestnancov obce</b></li> <li>- absolvovanie odborných školení</li> <li>• <b>Aktivita: Realizácia kurzov na zvýšenie digitálnej gramotnosti obyvateľov bez ohľadu na vek</b></li> <li>- organizovanie vzdelávacích počítačových kurzov pre strednú a staršiu generáciu</li> <li>• <b>Aktivita: Realizácia kurzu anglického jazyka</b></li> <li>- organizovanie jazykového kurzu zameraného na základnú slovnú zásobu na úrovni začiatočník</li> <li>• <b>Aktivita: Poradensko-konzultačné centrum</b></li> <li>- poskytovanie informácií z Úradu práce o voľných pracovných miestach</li> <li>- základná príprava na pracovný pohovor, dokumentácia k nástupu do práce, pracovné návyky</li> </ul>
<b>Prioritná oblasť 3: Environmentálna oblasť</b>
<b>Globálny cieľ:</b> Zaistenie kvalitného životného prostredia pre obyvateľov obce ako nevyhnutný predpoklad života v „zdravej obci“.
<b>3.1 Prevencia pred povodňami</b>
<ul style="list-style-type: none"> <li>• <b>Projekt: Protipovodňové opatrenia</b></li> </ul>
<i>Aktivity:</i>
<i>Rekonštrukcia a dobudovanie rigolov</i>
<i>Riešenie problematiky podzemných vôd</i>
<b>3.2 Podpora zhodnocovania odpadov</b>
<ul style="list-style-type: none"> <li>• <b>Projekt: Vybudovanie zberného dvora a kompostoviska</b></li> </ul>
<i>Aktivity:</i>
<i>Vybudovanie zberného dvora</i>
<i>Zabezpečenie potrebnej techniky a vozidiel na zber a separáciu odpadov</i>
<i>Vybudovanie obecného kompostoviska</i>
<ul style="list-style-type: none"> <li>• <b>Projekt: Inštalácia odpadových košov na triedený odpad</b></li> </ul>
<i>Aktivity:</i>
<i>Nákup a inštalácia zberných nádob na triedený odpad</i>
<b>3.3 Opatrenia proti čiernym skládkam</b>
<ul style="list-style-type: none"> <li>• <b>Projekt: Predchádzanie čiernym skládkam v katastri obce zakúpením fotopascí</b></li> </ul>
<i>Aktivity:</i>
<i>Zakúpenie a inštalovanie fotopascí</i>
<i>Monitorovanie rizikových oblastí</i>



## Merateľné ukazovatele projektov

Súčasťou programovej časti je definovanie hodnôt ukazovateľov projektu, ktoré boli samosprávou vytýčené pre každý pripravovaný projekt. Základné členenie merateľných ukazovateľov je nasledovné:

- **Ukazovatele výstupu** označujú hmatateľné produkty, bezprostredne dosiahnuté realizáciou jednej alebo viacerých aktivít, často vyjadrené v merateľných fyzických alebo peňažných jednotkách. Odrážajú skutočnosť, že niečo bolo vytvorené, vyprodukované, zriadené, zrealizované.
- **Ukazovatele výsledku** sú hmatateľným produktom projektu a bývajú objektívne overiteľnými ukazovateľmi dosiahnutia cieľov projektu. Východiskovou hodnotou je absolútna hodnota výsledku ku dňu začiatku realizácie aktivít projektu stanovená ako 0 a plánovanou hodnotou bude absolútna hodnota dosiahnutá realizáciou projektu ku dňu ukončenia realizácie aktivít projektu. **Medzi výstupom a výsledkom je logická väzba.**
- **Ukazovatele dopadu** vyjadrujú dlhodobý efekt projektu a budú merané v horizonte niekoľkých rokov po ukončení realizácie aktivít projektu. Východiskovou hodnotou je tak ako aj pri ukazovateľoch výsledku absolútna hodnota dopadu v roku ukončenia realizácie aktivít projektu a plánovanou hodnotou bude absolútna hodnota, dosiahnutá za obdobie 5 bežných rokov po ukončení realizácie aktivít projektu. Ukazovatele dopadu predstavujú dôsledok zrealizovaných aktivít projektu.

Pre projekty uvádzané v rámci predkladaného PRO obce Geča budú sledované ukazovatele:

- ukazovatele výsledku
- ukazovatele dopadu
- ukazovatele výstupu (uvádzané pre činnosti charakterizované iba ako „Aktivity“ – tie, ktoré nespádajú pod projektový zámer)



Formulár P2: Zoznam ukazovateľov cieľov/prioritných oblastí PRO

Typ ukazovateľa	Názov Ukazovateľa	Informačný odkaz	Merná jednotka	Východisková hodnota	Cieľová hodnota
				2015	2021
<b>Prioritné oblasť 1: Hospodárska oblasť</b>					
<b>1.1 Zlepšenie technickej vybavenosti obce</b>					
Výsledok	Kanalizačné prípojky	Obec	počet	0	100
Dopad	Počet obyvateľov pripojených na kanalizáciu	Obec	počet	0	400
Výsledok	Počet vodovodných prípojok	Obec	počet	0	100
Dopad	Počet obyvateľov pripojených na obecný vodovod	Obec	počet	0	400
Výsledok	Zrekonštruované verejné osvetlenie – výmena svietidiel za LED technológiu	Obec	počet	0	100
Výsledok	„Optické pripojenie obce“	Obec	počet	0	1
Dopad	Počet obyvateľov využívajúcich optické pripojenie	Obec	počet	0	2000
Dopad	Počet obyvateľov využívajúcich káblovú televíziu	Obec	počet	0	2000
Výsledok	Počet bezpečnostných kamier v obci	Obec	počet	0	20
Výsledok	Zmodernizovaný obecný rozhlas	Obec	počet	0	1
<b>1.2 Skvalitnenie miestnej dopravnej infraštruktúry</b>					
Výsledok	Novovybudované miestne cestné komunikácie	Obec	m	0	2500
Výsledok	Zrekonštruované miestne cestné komunikácie	Obec	m	0	10000
Výsledok	Novovybudované chodníky	Obec	m	0	3100
Výsledok	Zrekonštruované chodníky	Obec	m	0	2000
<b>1.3 Podpora rozvoja cestovného ruchu</b>					
Dopad	„Turisti využívajúci služby v obci“	Obec	počet	0	5000
Výsledok	Vybudované asfaltované cyklochodníky	Obec	m	0	3000
Výsledok	Vybudované cyklotrasy	Obec	m	0	3000
Výsledok	Osadené označenia cyklochodníkov	Obec	počet	0	3
Výsledok	Vytvorené odpočívadlá	Obec	počet	0	2
<b>1.4 Podpora podnikateľov – SZČO, MSP, SHR</b>					
Dopad	Podpora podnikateľa (SHR, SZČO, MSP)	Obec	počet	0	5
<b>1.5 Podpora a rozvoj spolupráce s okolitými obcami a podpora cezhraničnej spolupráce</b>					
Výsledok	Schválené projekty cezhraničnej spolupráce	Obec	počet	0	4
Dopad	Nová partnerská spolupráca s obcami	Obec	počet	0	2
Dopad	Spolupráca obce s podnikateľskými subjektami	Obec	počet	0	3
<b>Prioritné oblasť 2: Sociálna oblasť</b>					
<b>2.1 Podpora tvorby podmienok pre rozvoj bývania v obci</b>					
Dopad	Počet novovzniknutých domov v obci	Obec	počet	0	100
Dopad	Počet novovzniknutých bytových jednotiek v obci	Obec	počet	0	24
<b>2.2 Podpora sociálnej infraštruktúry, služieb a bezpečnosti v obci</b>					
Dopad	Zrekonštruovaný obecný úrad	Obec	počet	0	1
Dopad	Kompletne zrekonštruovaný kultúrny	Obec	počet	0	1



	dom				
Dopad	Zrekonštruovaná materská škola	Obec	počet	0	1
Výsledok	Kompletne zrekonštruovaný kaštieľ	Obec	počet	0	1
<b>2.3 Podpora integrácie MRK v obci</b>					
Dopad	Počet terénnych pracovníkov pre seniorov	Obec	počet	0	1
Dopad	Počet asistentov terénnych pracovníkov v obci	Obec	počet	0	2
Výsledok	Počet zorganizovaných osvetových programov pre MRK	Obec	počet	0	2
<b>2.4 Skvalitnenie ponuky športového, kultúrneho a spoločenského vyžitia v obci</b>					
Výsledok	Počet podporených/zrealizovaných kultúrnych podujatí	Obec	počet	0	30
Výsledok	Počet podporených/ zrealizovaných športových podujatí	Obec	počet	0	20
Dopad	Počet návštevníkov kultúrnych a športových podujatí mimo obce	Obec	počet	0	2000
Výsledok	Detské ihrisko	Obec	počet	0	1
Výsledok	Multifunkčné ihrisko	Obec	počet	0	1
Výsledok	Počet vytvorených „zón oddychu“	Obec	počet	0	2
<b>2.5 Zníženie vysokej miery nezamestnanosti v obci</b>					
Výsledok	Počet zrealizovaných vzdelávacích kurzov	Obec	počet	0	2
Výsledok	Počet účastníkov kurzu	Obec	počet	0	100
Dopad	Počet účastníkov úspešne etablovaných na trhu práce po absolvovaní kurzu	Obec	počet	0	10
Výsledok	Poradensko-konzultačné centrum	Obec	počet	0	1
<b>Prioritné oblasť 3: Environmentálna oblasť</b>					
<b>3.1 Prevencia pred povodňami</b>					
Dopad	Zrekonštruované a dobudované rigoly	Obec	m	0	20000
<b>3.2 Podpora zhodnocovania odpadov</b>					
Výsledok	Zriadený zberný dvor	Obec	počet	0	1
Výsledok	Vybudované obecné kompostovisko	Obec	počet	0	1
Dopad	Inštalované odpadové koše na triedený odpad	Obec	počet	0	50
<b>3.3 Opatrenia proti čiernym skládkam</b>					
Výsledok	Zakúpené fotopasce	Obec	počet	0	2





# Realizačná časť

Realizačná časť sa venuje postupom inštitucionálneho a organizačného zabezpečenia programu rozvoja obce, systému monitorovania a hodnotenia plnenia programu rozvoja obce na základe stanovených merateľných ukazovateľov, vecnému a časovému harmonogramu realizácie programu rozvoja obce formou akčných plánov.

Osnova realizačnej časti PRO obce Geča je nasledovná:

- Akčný plán obce
- Organizačno-inštitucionálne zabezpečenie plnenia PRO a administratívna podpora
- Komunikačná stratégia obce
- Návrh systému monitorovania a hodnotenia

## Akčný plán obce

Akčný plán vyplýva zo stratégie, tvorí jej kľúčovú časť a bude realizovaný prostredníctvom konkrétnych, vopred zadefinovaných projektov a aktivít. Jeho náplňou sú predpokladané termíny plnenia jednotlivých úloh, pričom uvádza konkrétnu inštitúciu zodpovednú za ich naplnenie. Nevyhnutnou súčasťou akčného plánu sú vždy predpokladané zdroje financovania.

*Formulár R1: Akčný plán*



<b>Akčný plán 2015-2021</b>				
<b>Opatrenie, aktivita</b>	<b>Termín</b>	<b>Zodpovedná Inštitúcia</b>	<b>Financovanie (€)</b>	<b>Ukazovateľ výstupu</b>
<b>1.1 Zlepšenie technickej vybavenosti obce</b>				
<b>Projekt:</b> Dobudovanie miestnej kanalizácie	2016-2017	obec	1 mil.	<i>Formulár P2*</i>
<b>Projekt:</b> Dobudovanie obecného vodovodu	2016-2017	obec	600 tis.	<i>Formulár P2*</i>
<b>Projekt:</b> Rekonštrukcia verejného osvetlenia	2016 - 2017	obec	100 tis.	<i>Formulár P2*</i>
<b>Projekt:</b> Optické pripojenie v obci	2016	obec	60 tis.	<i>Formulár P2*</i>
<b>Projekt:</b> Káblová televízia v obci	2016	obec	60 tis.	<i>Formulár P2*</i>
<b>Projekt:</b> Bezpečná obec – rozšírenie kamerového systému	2016 - 2018	obec	30 tis.	<i>Formulár P2*</i>
<b>Projekt:</b> Rekonštrukcia obecného rozhlasu	2016 - 2017	obec	15 tis.	<i>Formulár P2*</i>
<b>1.2 Skvalitnenie miestnej dopravnej infraštruktúry</b>				
<b>Projekt:</b> Rekonštrukcia a dobudovanie miestnych cestných komunikácií	2016 - 2019	obec	1 mil.	<i>Formulár P2*</i>
<b>Projekt:</b> Výstavba a rekonštrukcia chodníkov	2016 - 2019	obec	700 tis.	<i>Formulár P2*</i>
<b>1.3 Podpora rozvoja cestovného ruchu</b>				
<b>Projekt:</b> Výstavba cyklochodníkov a cyklotrasy	2019	obec	120 tis.	<i>Formulár P2*</i>
<b>1.4 Podpora podnikateľov – SZČO, MSP, SHR</b>				
<b>Projekt:</b> Podpora rozvoja služieb a podnikateľských aktivít v obci	2016 – 2021	obec	200 tis.	<i>Formulár P2*</i>
<b>1.5 Podpora a rozvoj spolupráce s okolitými obcami a podpora cezhraničnej spolupráce</b>				
<b>Projekt:</b> Rozvoj partnerskej spolupráce	2016 - 2021	obec	800 tis.	<i>Formulár P2*</i>
<b>2.1 Podpora tvorby podmienok pre rozvoj bývania v obci</b>				
<b>Projekt:</b> Podpora individuálnej domovej výstavby	2016-2021	obec	500 tis.	<i>Formulár P2*</i>
<b>Projekt:</b> Podpora bytovej výstavby pre sociálne slabšie rodiny	2016-2021	obec	600 tis.	<i>Formulár P2*</i>
<b>2.2 Podpora sociálnej infraštruktúry, služieb a bezpečnosti v obci</b>				
<b>Projekt:</b> Rekonštrukcia obecného úradu a kultúrneho domu	2016 -2020	obec	800 tis.	<i>Formulár P2*</i>
<b>Projekt:</b> Rekonštrukcia a rozšírenie budovy materskej školy	2016 - 2020	obec	300 tis.	<i>Formulár P2*</i>
<b>Projekt:</b> Rekonštrukcia kaštieľa	2016–2020	obec	700 tis.	<i>Formulár P2*</i>
<b>2.3 Podpora integrácie MRK v obci</b>				
<b>Projekt:</b> Terénna sociálna práca v obci	2016 –2021	obec	100 tis.	<i>Formulár P2*</i>
<b>Projekt:</b> Osvetový program pre rodičov detí z MRK	2017–2021	obec	50 tis.	<i>Formulár P2*</i>
<b>2.4 Skvalitnenie ponuky športového, kultúrneho a spoločenského vyžitia v obci</b>				
<b>Projekt:</b> Podpora kultúrnych a športových podujatí	2016-2021	obec	100 tis.	<i>Formulár P2*</i>
<b>Projekt:</b> Výstavba detského a multifunkčného ihriska	2016	obec	100 tis.	<i>Formulár P2*</i>
<b>Projekt:</b> Obec ako „Zóna oddychu“	2017	obec	80 tis.	<i>Formulár P2*</i>



<b>2.5 Zníženie vysokej miery nezamestnanosti v obci</b>					
<b>Aktivita:</b> Vzdelávanie zamestnancov obce	2017-2021	obec	40 tis.	Formulár P2*	
<b>Aktivita:</b> Realizácia kurzov na zvýšenie digitálnej gramotnosti obyvateľov bez ohľadu na vek	2018-2021	obec	50 tis.	Formulár P2*	
<b>Aktivita:</b> Realizácia kurzu anglického jazyka	2018-2021	obec	50 tis.	Formulár P2*	
<b>Aktivita:</b> Poradensko-konzultačné centrum	2019	obec	100 tis.	Formulár P2*	
<b>3.1 Prevencia pred povodňami</b>					
<b>Projekt:</b> Protipovodňové opatrenia	2016-2021	obec	1,2 mil.	Formulár P2*	
<b>3.2 Podpora zhodnocovania odpadov</b>					
<b>Projekt:</b> Vybudovanie zberného dvora a kompostoviska	2016-2017	obec	150 tis.	Formulár P2*	
<b>Projekt:</b> Inštalácia odpadkových košov na triedený odpad	2016-2021	obec	20 tis.	Formulár P2*	
<b>3.3 Opatrenia proti čiernym skládkam</b>					
<b>Projekt:</b> Predchádzanie čiernym skládkam v katastri obce zakúpením fotopascí	2016	obec	2 tis.	Formulár P2*	

## Organizačno-inštitucionálne zabezpečenie plnenia PRO a administratívna podpora

Hlavnými spoluriešiteľmi (z pohľadu PRO - partnermi) sú najmä miestni aktéri – obyvatelia obce Geča. V procese prípravy PRO bol navrhnutý dotazník, cieľom ktorého bolo získanie názorov občanov obce na rôzne témy týkajúce sa života v obci. Takto sa obyvatelia obce mohli stať priamymi spolutvorcami PRO a tým budúceho rozvoja obce Geča. V procese záverečného spracovania PRO spolu s poslancami a zamestnancami obecného úradu sme aktívne pristupovali k prerokovaniu finálneho návrhu PRO obce s dôrazom na definovanie strategickej časti dokumentu.

### Inštitucionálne zabezpečenie

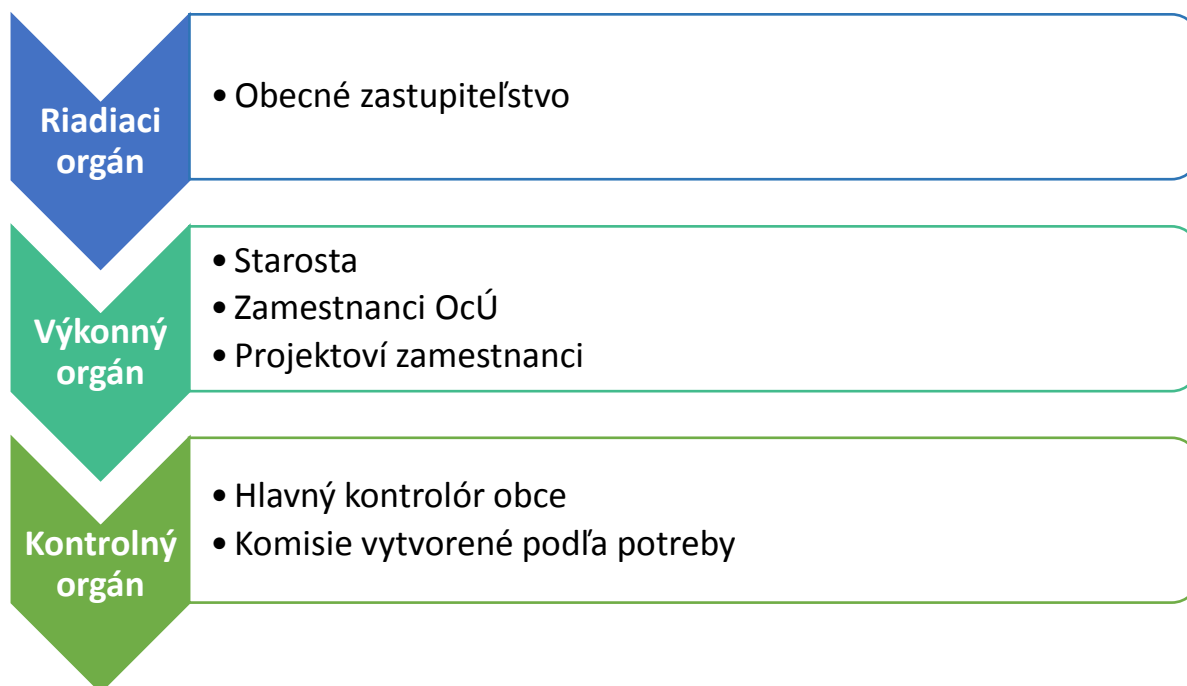
Strategická časť dokumentu ponúka prierezový prehľad o pripravovaných projektoch a aktivitách obce v období 2015 -2021. Široký rámec navrhovaných projektov a aktivít si bude vyžadovať zodpovednú prípravu zo strany obce, nielen čo sa týka zostavenia odborných tímov, ktoré budú zabezpečovať vecnú náplň projektov, ale aj silnú administratívnu podporu tzv. realizačný tím, ktorý bude zložený zo zamestnancov obecného úradu a podpory z externého odborného prostredia.

Jedným z dôvodov, prečo sa bude organizačnej podpore projektov na začiatku implementačného obdobia 2015 – 2021 venovať zvýšená pozornosť, je náročnosť týchto projektov. Administratívne zaťaženie spojené s projektovou dokumentáciou, verejným



obstarávaním a následným nákupom kladie enormné nároky na koordináciu, ktorá v istých momentoch môže zlyhávať a veľakrát vyúsťuje do nemalých problémov, ktoré následne majú vplyv na celkový harmonogram realizácie projektu. S týmto problémom súvisí aj počet riešiteľov, ktorí dosiahnuté výsledky v rámci svojich aktivít podávajú ďalej, rešpektujúc prepojenie na výsledky iných aktivít v projekte či na ďalších riešiteľov. S ohľadom na predchádzajúce skúsenosti obce a poddimenzovanie ľudských kapacít na obecnom úrade bude potrebné **spolupracovať s odbornými externými poradcami**, pričom realizácia projektov bude vždy rozdelená do parciálnych cieľov. Parciálne ciele budú reprezentované mini projektmi s vlastnými postupmi a cieľmi. Touto vhodne zvolenou organizačnou podporou dokážeme sprehľadniť celý proces projektového riadenia a viesť realizačný a odborný tím efektívnou cestou bez plytvania času, financiami a ďalšími zdrojmi.

Riadiacim orgánom PRO na úrovni obce bude **obecné zastupiteľstvo**. Výkonným orgánom PRO na úrovni obce bude **starosta**, ktorého kompetencie a zodpovednosti z pohľadu projektového riadenia budú obsahovať hlavne zodpovednosť za systém riadenia PRO - systém čerpania dotácií, využívania úverových zdrojov a účinne, efektívne a hospodárne čerpanie štrukturálnych fondov. Výkonnou zložkou sú aj pracovníci obecného úradu.



Funkciu kontrolného orgánu obce zabezpečí **hlavný kontrolór obce** prípadne príslušné **komisie vytvorené podľa potreby jednotlivých rozvojových zámerov**.

Do realizácie jednotlivých opatrení a aktivít budú podľa potreby a relevantnosti zapájané aj ďalšie subjekty – obyvatelia obce, podnikatelia, mimovládne organizácie ako aj partneri na úrovni mikroregiónu, regiónu či VÚC.



Realizácia naplánovaných projektov obce v období 2015 – 2021 si bude vyžadovať systematickosť na všetkých úrovniach a vo všetkých zložkách projektového riadenia.

Úlohou inštitucionálneho zabezpečenia PRO bude zaistiť koordinovaný postup pri efektívnom, hospodárnom a účinnom spôsobe riadenia projektových zámerov:

- optimálne rozloženie zdrojov
- efektívne a oprávnené čerpanie finančných prostriedkov
- zabránenie duplicity vykonávaných činností, odstránenie nepokrytých činností a zabránenie prelínaniu zdrojov
- koordinovaný prístup pri rozdelení jednotlivých úloh
- zabezpečenie priamych informačných tokov
- prijímanie okamžitých nápravných opatrení

Zároveň si obec kladie za cieľ zohľadňovať pripomienky a názory poslancov, zamestnancov obecného úradu, partnerov a verejnosti. Dokument PRO obce je preto **živým dokumentom**, ktorý do budúcnosti ráta s možnými aktualizáciami.

**Obecné zastupiteľstvo** schvaľujúce celý dokument PRO jedenkrát ročne vyhodnocuje jeho plnenie. Zároveň zodpovedá za schválenie nutného spolufinancovania projektov v procese ich prípravy. Obecné zastupiteľstvo bude zároveň schvaľovacím orgánom pre vypracované hodnotiace a monitorovacie správy, ktoré bude obec, ako prijímateľ dotácie, predkladať v stanovených termínoch poskytovateľovi dotácie.

## Komunikačná stratégia obce

Tak ako v každej oblasti života obce, aj pri rozvoji komunikácie je potrebné zohľadňovať reálne potreby občanov a možnosti samosprávy.

Komunikačná stratégia obce Geča vychádza zo skutočnosti, že kvalita poskytovaných informácií bude mať vplyv na spokojnosť jej občanov, ako aj zo skutočnosti, že úlohou samosprávy je zabezpečiť **vzájomnú komunikáciu s občanmi**. To znamená, že okrem poskytovania aktuálnych informácií a zabezpečenia ich dostupnosti pre občanov je potrebné zaistiť aj spätnú väzbu verejnosti.

Z pohľadu miesta, kde komunikácia v samospráve prebieha, hovoríme o dvoch formách komunikácie:

- interná komunikácia – vo vnútri samosprávy,
- externá komunikácia – na území obce a mimo nej

Hlavnými cieľovými skupinami v komunikácii obce sú:



- interná komunikácia – zamestnanci obecného úradu a poslanci obecného úradu
- externá komunikácia – občania obce, spolupracujúci podnikatelia, návštevníci, zamestnanci okolitých obecných úradov

#### **Samospráva využíva viacero komunikačných prostriedkov:**

- prioritne je pre komunikáciu s občanmi určená **webová stránka obce**, ktorá zabezpečuje okamžitú dostupnosť informácií
- vzhľadom na počet obyvateľov obce je možné využívať aj **priamu - osobnú komunikáciu**,
- ďalším prostriedkom poskytovania informácií je **úradná tabuľa** umiestnená pred obecným úradom či **obecný rozhlas**,
- poslednou formou komunikácie je priama **účasť verejnosti na zasadnutiach obecného zastupiteľstva**.

Zo skúseností obce možno konštatovať, že mladšie a stredné vekové kategórie obyvateľov obce dávajú prednosť komunikácii prostredníctvom web stránky, pričom staršie vekové kategórie preferujú priamu komunikáciu či prijímanie informácií prostredníctvom obecného rozhlasu.

#### **Publicita projektov obce**

Podľa pokynov poskytovateľov dotácií, či nimi vydávaných manuálov pre informovanie a publicitu, je obec zodpovedná za zabezpečenie informovania odbornej a širokej verejnosti o nenávratnej finančnej pomoci poskytnutej z fondov EÚ. Publicita si podľa typu investície (projektu) bude vyžadovať rôzne spôsoby realizácie. Obec má povinnosť zabezpečiť, aby informácie o poskytnutej podpore boli odovzdávané všetkým zapojeným stranám. Dôraz sa kladie na čo najširšiu publicitu, ktorej zrealizovanie potom musí obec adekvátne zdokladovať. Pri realizácii jednotlivých projektov bude obec na komunikáciu (v závislosti od typu projektu a veľkosti investície) využívať tieto formy publicity:

- veľkoplošnú reklamnú tabuľu (počas realizácie projektu)
- trvalo vysvetľujúcu informačnú tabuľu (spravidla po ukončení projektu)
- informačné plagáty, bulletiny
- obecný rozhlas
- propagačné a informačné predmety
- informačné materiály a dokumenty, pričom pri organizovaní konferencií, kurzov, workshopov bude informácia o podpore projektov uvádzaná na všetkých pozvánkach, prezenčných listinách a pod.



Prostredníctvom uvádzanej komunikačnej stratégie bude počas obdobia realizácie PRO 2015 - 2021 prebiehať komunikácia s obyvateľmi s cieľom naplniť zadané očakávania obyvateľov v súvislosti s rozvojom obce.

## Návrh systému monitorovania a hodnotenia

Monitorovanie je pre účely predloženého PRO chápaný ako systematický proces zberu, triedenia, vyhodnocovania a uchovávanía relevantných informácií celého projektového tímu (realizačného aj odborného) o vecnom a finančnom plnení aktivít PRO. **Cieľom monitorovania nebude len porovnanie dosiahnutého stavu s plánovaným stavom, ale aj celkový priebeh naplňania stanoveného časového harmonogramu a zadaných výstupov.**

### Plnenie systému monitorovania a hodnotenia v praxi

Obec bude raz ročne zbierať, vyhodnocovať a spracovávať návrhy, doplnenia a pripomienky poslancov, zamestnancov obecného úradu, zainteresovaných partnerov a verejnosti. Po spracovaní získaných informácií do jednotnej podoby bude obecnému zastupiteľstvu predložené hodnotenie PRO za predchádzajúci rok a návrh na zapracovanie aktualizácií prípadne doplnení.

Monitorovanie Programu rozvoja obce bude nadväzovať na Formulár P2 – ukazovateľ výstupu, výsledku a dopadu projektu a bude vykonávaný priebežne počas celého trvania PRO jednak na úrovni obce a zároveň na základe podmienok učených poskytovateľom dotácie, ktorý určí presnú formu monitorovania (formulár), periodicitu predkladania správ, rozsah a zameranie.

**Výstupom monitorovania PRO na úrovni obce bude monitorovacia správa za príslušný rok schválená obecným zastupiteľstvom, ktorej súčasťou budú monitorovacie správy schválené riadiacimi orgánmi jednotlivých OP pre daný rok.**

Aj napriek popísanej postupnosti krokov systému monitorovania a hodnotenia sa niekedy všetky procesy a aktivity nezrealizujú so 100% úspešnosťou tak, ako bolo pôvodne naplánované. Vzniknuté zmeny bude preto nutné, čo najrýchlejšie účinne popísať, presadiť a adresne uložiť konkrétnemu pracovníkovi s určením termínu realizácie. Aby sa tieto zmeny mohli realizovať, obec zaistí, aby systém, ktorý využíva pre riadenie a implementáciu projektov bol otvorený takýmto úpravám a umožňoval zapracovanie zmien okamžite, bez zbytočných odkladov a neefektívneho plytvania času a nákladov.

Zodpovednosti za jednotlivé typy projektov resp. predkladanie monitorovacích správ nie je možné adresne zadať v tejto chvíli konkrétnemu pracovníkovi. Budú určené v čase prípravy najneskôr však v čase schválenia konkrétneho projektu. Pre tento účel s cieľom eliminovať možné pochybenia bude pre zodpovedných pracovníkov vytvorená pracovná náplň s presným vymedzením ich zodpovedností a kompetencií, ktoré vyplývajú zo zmluvy



s poskytovateľom dotácie a ním určených postupov a podmienok pre hodnotenie a monitorovanie projektov.

Vyššie uvedenými bodmi nie je dotknutá povinnosť štatutárneho zástupcu obce alebo obecných orgánov ich hlavnej zodpovednosti za všetky správne, aktuálne a úplné skutočnosti uvádzané v monitorovacích správach.

<b>Plán priebežných hodnotení PRO na programové obdobie 2015 – 2021</b>		
<b>Typ hodnotenia</b>	<b>Vykonať prvýkrát</b>	<b>Dôvod vykonania/periodicita</b>
<b>Strategické hodnotenie</b>	Najskôr v roku 2018	Podľa rozhodnutia obce ako koordinátora PRO prípadne identifikácii spoločenskej potreby
<b>Operatívne hodnotenie</b>	V súlade s plánom pre predkladanie Monitorovacích správ, minimálne 4x ročne (kvartálne)	Kontrola – porovnanie dosiahnutého stavu s plánovaným stavom (čas a zdroje – finančné, materiálové, ľudské)
<b>Tematické hodnotenie časti PRO</b>	V roku 2017 (ak relevantné)	Téma hodnotenia identifikovaná ako riziková časť vo výročnej monitorovacej správe za predchádzajúci kalendárny rok
<b>Ad hoc mimoriadne hodnotenie</b>	Ak nutné (podľa potreby)	Pri závažnom odklone od stanovených cieľov; pri návrhu na revíziu PRO
<b>Ad hoc hodnotenie celého PRO alebo jeho časti</b>	Ihneď po identifikácii potreby	Na základe rozhodnutia starostu, kontrolného orgánu, podnetu poslancov, správy auditu a pod.





# Finančná časť

Finančná časť obsahuje finančné zabezpečenie jednotlivých opatrení a aktivít, ako aj inštitucionálnu a organizačnú stránku realizácie Programu rozvoja obce.

Osnova kapitoly je nasledovná:

- indikatívny finančný plán na celú realizáciu PRO,
- model viaczdrojového financovania jednotlivých opatrení, aktivít (projektov) za účasti sociálno-ekonomických partnerov v prepojení na programový rozpočet obce,
- hodnotiacu tabuľku pre výber projektov.

## Indikatívny finančný plán

Všetky sumy uvádzané v tomto dokumente pre plánované projekty sú uvádzané hrubým odhadom. Dôvodom je nielen dlhší časový horizont, na ktorý sú tieto prostriedky plánované, ale fakt, že bez spracovania projektovej dokumentácie je nemožné vyčíslit presnú sumu pre konkrétny projekt.

Pre projekt, kde je to možné, obec zabezpečí financovanie v rámci bežnej prevádzky samosprávy, pri náročnejším projektoch sa ráta s hlavným finančným krytím z mimorozpočtových prostriedkov obce, pričom obec ráta s nutným spolufinancovaním pri projektoch, kde je to relevantné.

Zoznam zdrojov, aj tých potenciálnych, ktorými je možné zabezpečiť finančné krytie projektov obce:

- vlastné zdroje,
- štátne dotácie z účelových fondov,
- financovanie z národných projektov,
- rozpočet samosprávneho kraja,
- EŠIF (európske štrukturálne a investičné fondy),
- sponzorské dary (podnikatelia či súkromné osoby),
- bankový úver.

Celkovým prehľadom plánovaných finančných prostriedkov počas celej doby platnosti schváleného Programu rozvoja obce je Indikatívny rozpočet – sumarizácia.



Formulár F1 Indikatívny rozpočet – sumarizácia

	rok						Spolu (EUR)
	2016	2017	2018	2019	2020	2021	
Hospodárska oblasť	1 579 167	1 459 167	601 666,70	711 666,70	166 666,70	166 666,70	4,685 mil.
Sociálna oblasť	676 666,70	674 666,70	619 666,70	719 666,70	619 666,70	259 666,70	3,570 mil.
Environmentálna oblasť	280 333,30	278 333,30	203 333,30	203 333,30	203 333,30	203 333,30	1,372 mil.
<b>SPOLU (EUR)</b>	<b>2 536 167</b>	<b>2 412 167</b>	<b>1 424 667</b>	<b>1 634 667</b>	<b>989 666,70</b>	<b>629 666,70</b>	<b>9,627 mil.</b>

Zdroj: MDVRR 2015, vlastné spracovanie

## Model viaczdrojového financovania a finančný rámec

Predložená Intervenčná matica predstavuje hrubý odhad objemu finančných zdrojov potrebných na realizáciu stanovených projektových zámerov. Definitívna výška investícií bude známa až po vypracovaní projektovej dokumentácie pre konkrétny projektový zámer pri zohľadnení výsledku verejného obstarávania.

Formulár F2: Model viaczdrojového financovania - intervenčná matica

Viaczdrojové financovanie (EUR)								
Opatrenie	Celkové náklady	Verejné zdroje					Súkromné zdroje	iné zdroje
		EÚ	Štát	V Ú C	Obec	Spolu		
1.1 Zlepšenie technickej vybavenosti obce	1 865 000	1 396 000	261 750	0	87 250	1 745 000	0	120 000
1.2 Skvalitnenie miestnej dopravnej infraštruktúry	1 700 000	1 360 000	255 000	0	85 000	1 700 000	0	0
1.3 Podpora rozvoja cestovného ruchu	120 000	96 000	18 000	0	6 000	120 000	0	0
1.4 Podpora podnikateľov – SZČO, MSP, SHR	200 000	160 000	30 000	0	10 000	200 000	0	0
1.5 Podpora a rozvoj spolupráce s okolitými obcami a podpora cezhraničnej spolupráce	800 000	640 000	120 000	0	40 000	800 000	0	0
2.1 Podpora tvorby podmienok pre rozvoj bývania v obci	1 100 000	880 000	165 000	0	55 000	1 100 000	0	0

50



2.2 Podpora sociálnej infraštruktúry a služieb a bezpečnosti v obci	1 800 000	1 440 000	270 000	0	90 000	1 800 000	0	0
2.3 Podpora integrácie MRK v obci	150 000	120 000	22 500	0	7 500	150 000	0	0
2.4 Skvalitnenie ponuky športového, kultúrneho a spoločenského využitia v obci	280 000	224 000	42 000	0	14 000	280 000	0	0
2.5 Zníženie vysokej miery nezamestnanosti v obci	240 000	192 000	36 000	0	12 000	240 000	0	0
3.1 Prevencia pred povodňami	1 200 000	960 000	180 000	0	60 000	1 200 000	0	0
3.2 Podpora zhodnocovania odpadov	170 000	136 000	25 500	0	8 500	170 000	0	0
3.3 Opatrenia proti čiernym skládkam	2 000	1 600	300	0	100	2 000	0	0

## Finančný rámec na realizáciu PRO

Finančný rámec na realizáciu PRO ako detailný prehľad finančných nárokov jednotlivých projektových zámerov je formulárom s podrobnou štruktúrou plánovaných finančných prostriedkov na opatrenia, projekty a aktivity PRO na celé jeho obdobie.

## Hodnotiacia tabuľka pre výber projektov

Pre transparentný a nespochybniteľný výber projektov a stanovenie priorít pri ich financovaní bola vypracovaná tabuľka pre výber projektov, ktorá je súčasťou finančnej časti.

**Hodnotiacim kritériom s najvyššou váhou je nielen výsledok projektu, ale aj jeho dopad – prínos pre rozvoj obce z pohľadu trvalo udržateľného rozvoja.**

*Formulár F3: Hodnotiacia tabuľka pre výber projektov*

Katégoria	Úroveň dôležitosti	Hodnotiace kritérium (podmienky pre zaradenie do úrovne dôležitosti)	Projekt/Aktivita
1	Najvyššia priorita	<ul style="list-style-type: none"> <li>- projekty zamerané na okamžité riešenie náhlych havarijných situácií, prírodných katastrof alebo mimoriadnych situácií</li> <li>- projekty, ktorých plnenie je pre obec povinné (usmernenie na úrovni SR alebo</li> </ul>	



		EÚ, projekty plynúce zo zmeny legislatívy)	
2	Vysoká Priorita	<ul style="list-style-type: none"> <li>- projekty na predchádzanie dôsledkov prírodných katastrof alebo mimoriadnych situácií</li> <li>- projekty smerujúce k rozvoju obce, ktorých financovanie je možné realizovať zo zdrojov obce</li> <li>- projekty smerujúce k rozvoju obce, ktorých financovanie je možné získať zo zdrojov EÚ</li> <li>- projekty, ktorých realizáciu považujú obyvatelia obce za nevyhnutnú (silná podpora miestnych obyvateľov)</li> <li>- projekty, ktorých plnenie je možné zaradiť pod Všeobecne záväzné nariadenia obce</li> </ul>	<p><b>Projekt:</b> Dobudovanie miestnej kanalizácie</p> <p><b>Projekt:</b> Dobudovanie obecného vodovodu</p> <p><b>Projekt:</b> Rekonštrukcia verejného osvetlenia</p> <p><b>Projekt:</b> Rekonštrukcia a dobudovanie miestnych cestných komunikácií</p> <p><b>Projekt:</b> Podpora rozvoja služieb a podnikateľských aktivít v obci</p> <p><b>Projekt:</b> Rozvoj partnerskej spolupráce</p> <p><b>Projekt:</b> Protipovodňové opatrenia</p> <p><b>Projekt:</b> Vybudovanie zberného dvora a kompostoviska</p>
3	Stredná priorita	<ul style="list-style-type: none"> <li>- projekty, ktoré robia obec príťažlivejšou, zaujímavejšou v očiach obyvateľov, návštevníkov</li> <li>- projekty, ktoré sú pre obec, vhodné a podporujú rozvoj obce</li> <li>- projekty, na ktoré je možné získať financovanie z mimorozpočtových zdrojov a sú v súlade so rozvojovým smerovaním obce</li> </ul>	<p><b>Projekt:</b> Optické pripojenie v obci</p> <p><b>Projekt:</b> Káblová televízia v obci</p> <p><b>Projekt:</b> Bezpečná obec – rozšírenie kamerového systému</p> <p><b>Projekt:</b> Rekonštrukcia obecného rozhlasu.</p> <p><b>Projekt:</b> Výstavba a rekonštrukcia chodníkov</p> <p><b>Projekt:</b> Rekonštrukcia obecného úradu a kultúrneho domu</p> <p><b>Projekt:</b> Rekonštrukcia budovy materskej školy</p> <p><b>Projekt:</b> Rekonštrukcia kaštieľa</p> <p><b>Projekt:</b> Podpora individuálnej domovej výstavby</p> <p><b>Projekt:</b> Podpora bytovej výstavby pre sociálne slabšie rodiny</p> <p><b>Projekt:</b> Terénna sociálna práca v obci</p> <p><b>Projekt:</b> Osvetový program pre rodičov detí z MRK z obce</p> <p><b>Projekt:</b> Podpora kultúrnych a športových podujatí</p> <p><b>Projekt:</b> Výstavba detského a multifunkčného ihriska</p> <p><b>Aktivita:</b> Vzdelávanie zamestnancov obce</p> <p><b>Aktivita:</b> Realizácia kurzov na zvýšenie digitálnej gramotnosti obyvateľov bez ohľadu na vek</p> <p><b>Aktivita:</b> Realizácia kurzu anglického jazyka</p> <p><b>Aktivita:</b> Poradensko-konzultačné centrum</p> <p><b>Projekt:</b> Inštalácia odpadových</p>



			košov na triedený odpad <b>Projekt:</b> Predchádzanie čiernym skládkam v katastri obce zakúpením fotopascí
4	Nízka priorita	<ul style="list-style-type: none"> <li>- projekty, ktorých prínos pre rozvoj obce je minimálny</li> <li>- projekty bez silnej podpory obyvateľov obce</li> <li>- projekty na základe nepresne zadaných projektových úvah bez jasného cieľa</li> </ul>	<b>Projekt:</b> Výstavba cyklochodníkov a cyklotrasy <b>Projekt:</b> Obec ako Zóna oddychu

Na základe vyššie uvádzanej tabuľky, ktorá stanovuje kritéria pre výber projektov obce Geča, sa v nasledujúcom programovom období plánuje zrealizovať celkovo 26 projektov, pričom 8 projektov má vysokú prioritu, 16 projektov bude realizovaných ako projekty so strednou prioritou a 2 projekty s nízkou prioritou.

Tabuľka je však iba rámcovým prehľadom pripravovaných projektov a je otvorená ďalším úpravám a doplneniam. Približuje projektové zámery obce, avšak finálna verzia predkladaných projektov bude vždy závislá na finančných možnostiach obce a podmienkach konkrétnych výziev a pokynov poskytovateľov.



## Prílohy

- vyhodnotenie dotazníkov
- ex-post hodnotenie predchádzajúceho obdobia
- formulár č. F 2 - Finančný rámec pre realizáciu PRO obce Geča
- formulár č. P 3 - Súhrnný prehľad projektových zámerov obce
- fotodokumentácia súčasného stavu

