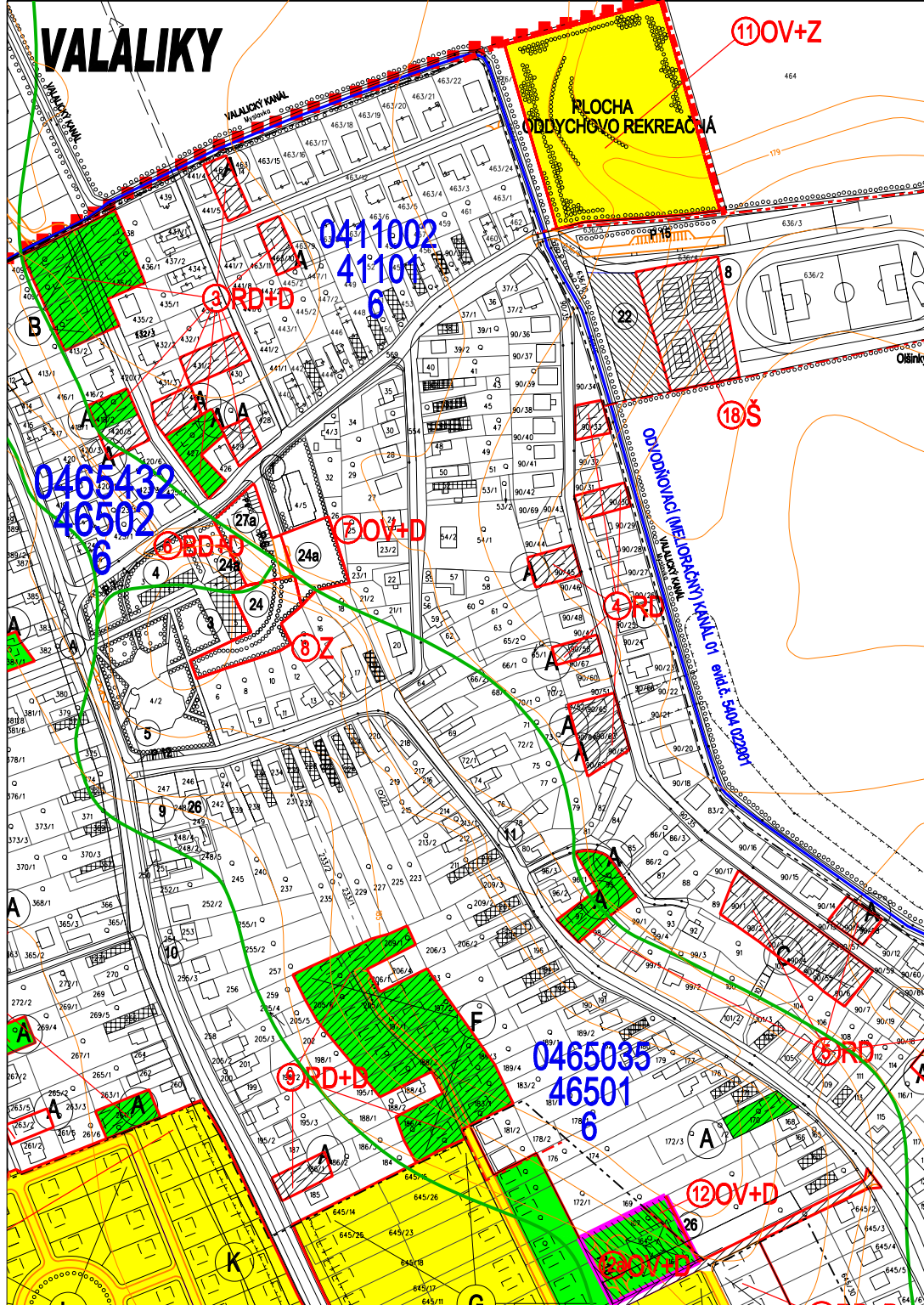


VALALIKY



LEGENDA - POĽNOHOPODÁRSTVO

	HRANICA ZASTAVANÉHO ÚZEMIA K 1.1.1990							
	HRANICA KATASTRÁLNEHO ÚZEMIA							
<table border="1"><tr><td>0411002</td></tr></table>	0411002	KÓD BPEJ	<table border="1"><tr><td>41101</td></tr></table>	41101	KÓD BPEJ	<table border="1"><tr><td>6</td></tr></table>	6	SKUPINA BPEJ
0411002								
41101								
6								
	LOKALITY NAVRHOVANÝCH STAVEBNÝCH A INÝCH ZÁMEROV NA POĽNOHOSPODÁRSKEJ PODE							
<table border="1"><tr><td>5</td></tr></table>	5	PORADOVÉ ČÍSLO LOKALITY						
5								
	ORNÁ PODA							
	ZÁHRADY, TTP, VINICE							
	OSTATNÉ PLOCHY (NEPOĽNOHOSPODÁRSKA PODA)							
<table border="1"><tr><td>RD</td></tr></table>	RD	RODINNÉ DOMY	<table border="1"><tr><td>R</td></tr></table>	R	REKREAČIA	<table border="1"><tr><td>Z</td></tr></table>	Z	ZELEŇ
RD								
R								
Z								
<table border="1"><tr><td>BD</td></tr></table>	BD	BYTOVÉ DOMY	<table border="1"><tr><td>V</td></tr></table>	V	VÝROBA	<table border="1"><tr><td>D</td></tr></table>	D	DOPRAVNÉ PLOCHY
BD								
V								
D								
<table border="1"><tr><td>Š</td></tr></table>	Š	ŠPORT	<table border="1"><tr><td>TV</td></tr></table>	TV	TECHNICKÁ VYBAVENOSŤ	<table border="1"><tr><td>OV</td></tr></table>	OV	OBČIANSKE VYBAVENIE
Š								
TV								
OV								
	HRANICE BONITNÝCH TRIED (BPEJ)		ODVODNENIE POZEMKOV					
	ODVODŇOVACÍ KANÁL, MALÝ VODNÝ TOK							

SCHVÁLENÉ OBCNÝM ZASTUPITELSTVOM
OBCE GEČA


UZNESENÍM č.....DŇA.....

STAROSTKA OBCE : Monika BÉREŠOVÁ

PEČIATKA OBCE



ÚZEMNÝ PLÁN OBCE GEČA

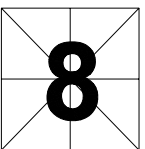


PERSPEKTÍVNE POUŽITIE PP A LP

M = 1 : 5 000

Autori : Ing.arch.Ludovít Pozdech
Ing.arch.Jozef Pozdech

06/2008



Profesia : Pľnohospodárstvo
Projektant : Ing.Peter SABO, Ing.arch.Ludovít POZDECH
Názov výkresu : Perspektívne použitie PP a LP na nepľnohospodárske účely